



แผนพัฒนาท้องถิ่น
(พ.ศ.2566-2570)

องค์การบริหารส่วนตำบลนากระแชง

อำเภอเดชอุดม

จังหวัดอุบลราชธานี



ประกาศองค์การบริหารส่วนตำบลนากระแซง
เรื่อง ประกาศใช้แผนพัฒนาท้องถิ่น (พ.ศ. 2566-2570)

.....

ด้วยองค์การบริหารส่วนตำบลนากระแซง ได้ดำเนินกาจัดทำแผนพัฒนาท้องถิ่น (พ.ศ. 2566- 2570) ตามระเบียบกระทรวงมหาดไทยว่าด้วยการจัดทำแผนพัฒนาขององค์กรปกครองส่วนท้องถิ่น พ.ศ. 2548 แก้ไขเพิ่มเติม (ฉบับที่ 2) พ.ศ. 2559 (ฉบับที่ 3) พ.ศ. 2561 โดยได้รับความเห็นชอบจากสภาองค์การบริหารส่วนตำบลนากระแซง ในคราวประชุมสมัยวิสามัญ สมัยที่ 1 ครั้งที่ 1 เมื่อวันที่ 27 เดือน กันยายนพ.ศ.2564 ไปแล้ว นั้น

อาศัยอำนาจตามความในหมวดที่ 5 ข้อ 22 แห่งระเบียบกระทรวงมหาดไทยว่าด้วยการจัดทำแผนขององค์กรปกครองส่วนท้องถิ่น พ.ศ. 2548 แก้ไขเพิ่มเติม (ฉบับที่ 2) พ.ศ. 2559 (ฉบับที่ 3) พ.ศ. 2561 จึงขอประกาศใช้แผนพัฒนา (พ.ศ. 2566 – 2570) เพื่อใช้เป็นแนวทางในการพัฒนาต่อไป รายละเอียดตามเอกสารที่แนบมาพร้อมนี้

จึงประกาศมาให้มาทราบโดยทั่วกัน

ประกาศ ณ วันที่ 27 กันยายน พ.ศ. 2564

(นายธนยศ ธีรดาธนานนท์)

ปลัดองค์การบริหารส่วนตำบล ปฏิบัติหน้าที่
นายกองค์การบริหารส่วนตำบลนากระแซง

คำนำ

เนื่องด้วยตามพระราชบัญญัติสภาตำบลและองค์การบริหารส่วนตำบล พ.ศ.2537 ที่แก้ไขเพิ่มเติม ฉบับที่ 5 พ.ศ. 2546 มาตรา 66, 67, 68 และมาตรา 69/1 และพระราชบัญญัติกำหนดแผนและขั้นตอนการกระจายอำนาจให้แก่องค์กรปกครองส่วนท้องถิ่น พ.ศ.2542 หมวด 2 มาตรา 16(1) ประกอบกับระเบียบกระทรวงมหาดไทย ว่าด้วยการจัดทำแผนพัฒนาขององค์กรปกครองส่วนท้องถิ่น พ.ศ. 2548 แก้ไขเพิ่มเติมฉบับที่ 2 พ.ศ.2559 และแก้ไขเพิ่มเติม ฉบับที่ 3 พ.ศ.2561 ได้กำหนดให้องค์กรปกครองส่วนท้องถิ่น มีอำนาจและหน้าที่ในการจัดทำแผนพัฒนาท้องถิ่นของตนเอง ทั้งนี้ แผนพัฒนาท้องถิ่นจะต้องสอดคล้องกับแผนพัฒนาจังหวัด ยุทธศาสตร์การพัฒนาขององค์กรปกครองส่วนท้องถิ่นในเขตจังหวัด แผนพัฒนาอำเภอ แผนพัฒนาตำบล แผนพัฒนาหมู่บ้านหรือแผนชุมชน อันมีลักษณะเป็นการกำหนดรายละเอียดแผนงาน ดังนั้น จึงต้องมีการกำหนดยุทธศาสตร์การพัฒนาขององค์กรปกครองส่วนท้องถิ่นในเขตจังหวัดขึ้น ตามกระบวนการพิจารณาจากประชาคมท้องถิ่นระดับจังหวัด ร่วมกับคณะกรรมการพัฒนาองค์การบริหารส่วนจังหวัด คณะกรรมการประสานแผนพัฒนาท้องถิ่นระดับจังหวัด ผู้แทนองค์กรปกครองส่วนท้องถิ่นในเขตจังหวัด ร่วมกันจัดทำ ทบทวน หรือเปลี่ยนแปลงยุทธศาสตร์การพัฒนาขององค์กรปกครองส่วนท้องถิ่นในเขตจังหวัด เพื่อให้การจัดทำแผนพัฒนาขององค์กรปกครองส่วนท้องถิ่นเกิดประสิทธิภาพ ประสิทธิผล โดยนำยุทธศาสตร์การพัฒนาขององค์กรปกครองส่วนท้องถิ่นในเขตจังหวัดไปใช้เป็นแนวทางในการจัดทำแผนพัฒนาท้องถิ่นของตนเองได้ต่อไป และเพื่อให้สามารถบูรณาการกับแผนพัฒนาจังหวัด แผนปฏิบัติการประจำปีของจังหวัดและตอบสนองความต้องการของประชาชนอันจะนำไปสู่การจัดทำงบประมาณ ที่มีประสิทธิภาพในท้องถิ่นได้อย่างแท้จริง เป็นเครื่องมือในการพัฒนาท้องถิ่นให้เข้มแข็ง เกิดประโยชน์สูงสุดต่อประชาชนในท้องถิ่น

เพื่อให้การดำเนินการให้เป็นไปตามกฎหมายดังกล่าว จึงจัดทำแผนพัฒนาท้องถิ่น (พ.ศ. 2566- 2570) ขึ้น เพื่อใช้เป็นเครื่องมือในการจัดทำงบประมาณรายจ่ายประจำปี และพร้อมที่จะนำไปสู่การปฏิบัติและสามารถใช้ในการประสานแผนการพัฒนาท้องถิ่นได้อย่างมีประสิทธิภาพและประสิทธิผล ตามนโยบายที่คณะผู้บริหารหวังที่จะทำให้เกิดการพัฒนาในท้องถิ่น

องค์การบริหารส่วนตำบลนากระแซง หวังเป็นอย่างยิ่งว่าแผนพัฒนาท้องถิ่น (พ.ศ. 2566-2570) ฉบับนี้ จะได้ใช้เป็นแนวทางการจัดทำงบประมาณประจำปี และตอบสนองความต้องการของประชาชนในเขตองค์การบริหารส่วนตำบลนากระแซงอย่างมีประสิทธิภาพต่อไป

องค์การบริหารส่วนตำบลนากระแซง

สารบัญ

เรื่อง	หน้า
ส่วนที่ 1 สภาพทั่วไปและข้อมูลพื้นฐาน	1
1) ด้านกายภาพ	1
2) ด้านการเมือง/การปกครอง	2
3) ประชากร	3
4) สภาพทางสังคม	5
5) ระบบบริการพื้นฐาน	7
6) ระบบเศรษฐกิจ	8
7) ศาสนา ประเพณี วัฒนธรรม	10
8) ทรัพยากรธรรมชาติ	13
ส่วนที่ 2 ยุทธศาสตร์องค์การปกครองส่วนท้องถิ่น	14
1) ความสัมพันธ์ระหว่างแผนพัฒนาระดับมหภาค	14
2) ยุทธศาสตร์ขององค์การปกครองส่วนท้องถิ่น	21
3) การวิเคราะห์เพื่อพัฒนาท้องถิ่น	27
ส่วนที่ 3 การนำแผนพัฒนาไปสู่การปฏิบัติ	36
1) ยุทธศาสตร์การพัฒนาและแผนงาน	36
2) บัญชีโครงการพัฒนา	37
ส่วนที่ 4 การติดตามและประเมินผล	105
1) การติดตามและประเมินผลยุทธศาสตร์	105
2) การติดตามและประเมินผลโครงการ	107
3) สรุปผลการพัฒนาท้องถิ่น	109
4) ข้อเสนอแนะในการจัดทำแผนพัฒนาท้องถิ่นในอนาคต	111

ภาคผนวก

รายงานการประชุมคณะกรรมการสนับสนุนการจัดทำแผน

รายงานการประชุมคณะกรรมการพัฒนาองค์การบริหารส่วนตำบล

รายงานการประชุมสภาสมัยวิสามัญ สมัยที่ ...1... ครั้งที่ 1

รายงานการประชุมประชาคมระดับตำบล

ส่วนที่ 1

สภาพทั่วไปและข้อมูลพื้นฐาน

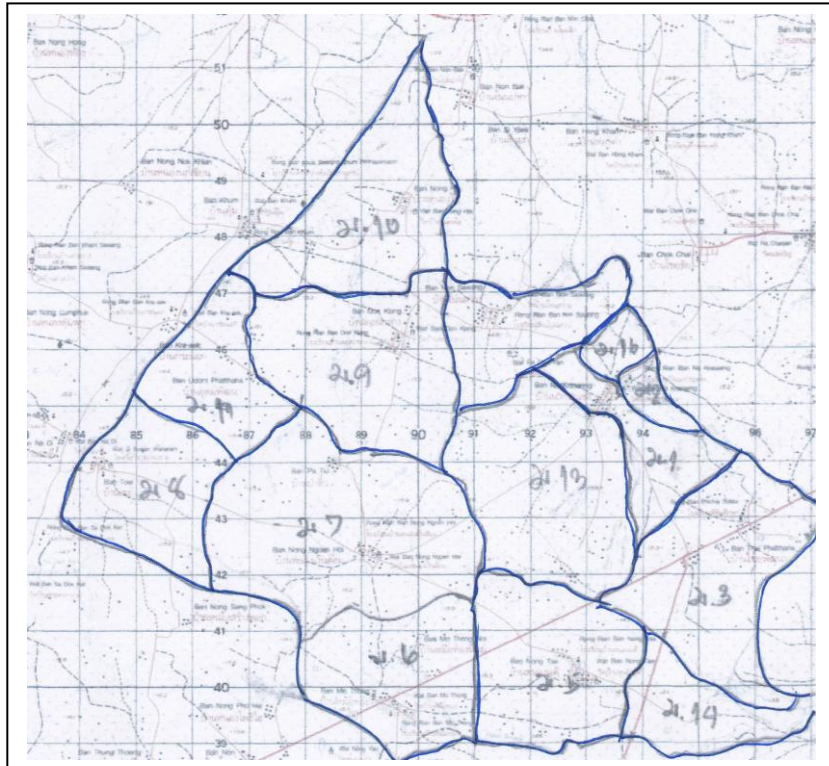
1. ด้านกายภาพ

1.1 ที่ตั้งของหมู่บ้าน/ชุมชน/ตำบล

ตำบลนากระแซงในอดีตขึ้นกับตำบลนาเจริญ อำเภอเดชอุดม ในปี พ.ศ. 2526 ได้แยกเป็นตำบลนากระแซง ปัจจุบันมีหมู่บ้านทั้งหมด 16 หมู่บ้าน องค์การบริหารส่วนตำบลนากระแซง ตั้งอยู่ทางทิศตะวันตกเฉียงใต้ของอำเภอเดชอุดม ห่างจากที่ว่าการอำเภอเดชอุดมประมาณ 16 กิโลเมตร และจังหวัดอุบลราชธานี ระยะทางประมาณ 60 กิโลเมตร

1.1.1 เนื้อที่

องค์การบริหารส่วนตำบลนากระแซง มีเนื้อที่ประมาณ 96.60 ตารางกิโลเมตร ประกอบด้วย 16 หมู่บ้าน



1.2 ลักษณะภูมิประเทศ

สภาพพื้นที่ ลักษณะทั่วไปเป็นที่ราบสูงอุดมสมบูรณ์ เหมาะสำหรับการทำนาและการเกษตรอื่นๆ

อาณาเขตติดต่อ

ทิศเหนือ	ติดต่อกับเขตตำบลนาเจริญ อำเภอเดชอุดม
ทิศใต้	ติดต่อกับเขตตำบลทุ่งเทิง อำเภอเดชอุดม
ทิศตะวันออก	ติดต่อกับเขตตำบลสมสะอาด อำเภอเดชอุดม ตำบลหนองอัม อำเภอทุ่งศรีอุดม
ทิศตะวันตก	ติดต่อกับเขตตำบลโคกสว่าง อำเภอสำโรง

1.3 ลักษณะภูมิอากาศ

ลักษณะภูมิอากาศ มี 3 ฤดู คือ

ฤดูร้อน	ช่วงระยะเวลาตั้งแต่เดือนกุมภาพันธ์ ถึงเดือนเมษายน
ฤดูฝน	ช่วงระยะเวลาตั้งแต่เดือนพฤษภาคม ถึงเดือนตุลาคม
ฤดูหนาว	ช่วงระยะเวลาตั้งแต่เดือนพฤศจิกายน ถึงเดือนมกราคม

1.4 ลักษณะของดิน

1.4.1 ทรัพยากรธรรมชาติในพื้นที่

- ทรัพยากรดิน ดินมีลักษณะเป็นดินร่วนปนทราย ประกอบด้วยทราย 60 % โดยมีดินร่วน 40 % เหมาะกับการทำการเกษตร

1.5 ลักษณะของแหล่งน้ำ

- ลำห้วยไหลผ่าน เช่น ห้วยข้าวสาร, ห้วยเพ็ก, ห้วยอาราง, ลำห้วยส้มโฮง
- น้ำบาดาลใต้ดิน จุดเจาะน้ำบาดาล

1.6 ลักษณะของไม้/ป่าไม้

- เป็นไม้ยืนต้นแบบป่าโปร่งผสม

2. ด้านการเมืองการปกครอง

2.1 เขตการปกครอง

องค์การบริหารส่วนตำบลนากระแซง ประกอบด้วยจำนวนหมู่บ้าน 16 หมู่บ้าน ดังนี้

หมู่ที่	ชื่อบ้าน	ชื่อผู้นำ	หมายเลขโทรศัพท์
1	บ้านนากระแซง	นายคำมัน สังขะสี	0801213017
2	บ้านนากระแซง	นายสมัย งามม้าว	0918286691
3	บ้านไทยวัฒนา	นายสมร ออบมาพันธ์	0899172545
4	บ้านโนนสว่าง	นายอภิวัฒน์ สวัสดิ์	0934180917
5	บ้านหนองแต้	นายเหลี่ยม ค่อมบุญ	0628970391
6	บ้านหม้อทอง	นายชนะศักดิ์ ช่างไชย	0811850896
7	บ้านหนองเงินฮ้อย	นายน้อย พรหมบรรณ	0910146242
8	บ้านเตย	นายวัชรระ ทองจันทร์	0803725481
9	บ้านดอนกลาง	นายอุดม สายเนตร	0810745425
10	บ้านหนองไฮ	นายอมร วรรณธาดา	0902690503
11	บ้านอุดมพัฒนา	นายทอง บุญสิงห์	0871209603
12	บ้านคำประเสริฐ	นายอาลัย อารีย์	นิคม 0880856956
13	บ้านนากระแซง	นายทองดี ไพกะเทศ	0913537833

หมู่ที่	ชื่อบ้าน	ชื่อผู้นำ	หมายเลขโทรศัพท์
14	บ้านไร่ศรีสุข	นายไพฑูรย์ พิมมะสาร	0903583360
15	บ้านป่าต้ว	นายรัชชัย วันเพ็ญ	0956214029
16	บ้านนากระแซง	นายทวี ชูปคำ	0942895999

2.2 การเลือกตั้ง

การเลือกตั้งผู้บริหารและสมาชิกสภาองค์การบริหารส่วนตำบล ตามพระราชบัญญัติสภาตำบลและองค์การบริหารส่วนตำบล พ.ศ. 2537 และที่แก้ไขเพิ่มเติมถึงปัจจุบัน มีจำนวน 16 หมู่บ้าน แบ่งเขตเลือกตั้งเป็น 17 หน่วยเลือกตั้ง (เนื่องจากหมู่ที่ 7 มีประชากรหนาแน่นได้แบ่งเขตเลือกตั้งเป็น 2 เขตเลือกตั้งใน 1 หมู่บ้าน)

3. ประชากร

3.1 ข้อมูลเกี่ยวกับจำนวนประชากร

3.1.1 จำนวนหมู่บ้านในเขตองค์การบริหารส่วนตำบลนากระแซง มี 16 หมู่บ้าน ประชากรทั้งสิ้น 13,584 คน แยกเป็นชาย 6,822 คน หญิง 6,762 คน โดยแยกพื้นที่การปกครองออกเป็น ดังนี้

หมู่ที่	ชื่อบ้าน	จำนวนครัวเรือน	จำนวนประชากร		
			ชาย	หญิง	รวม
1	บ้านนากระแซง	320	453	421	874
2	บ้านนากระแซง	319	447	437	884
3	บ้านไทยวัฒนา	487	632	583	1,215
4	บ้านโนนสว่าง	258	413	412	825
5	บ้านหนองแต้	404	549	590	1,139
6	บ้านหม้อทอง	375	516	506	1,022
7	บ้านหนองเงินฮ้อย	537	713	704	1,417
8	บ้านเตย	389	535	565	1,100
9	บ้านดอนกลาง	377	677	699	1,376
10	บ้านหนองไฮ	287	403	433	836
11	บ้านอุดมพัฒนา	223	238	230	468
12	บ้านคำประเสริฐ	90	213	190	403
13	บ้านนากระแซง	277	427	408	835
14	บ้านไร่ศรีสุข	166	237	208	445
15	บ้านป่าต้ว	90	152	136	288
16	บ้านนากระแซง	137	217	240	457
รวม		4,736	6,822	6,762	13,584

3.1.2 ข้อมูลเปรียบเทียบย้อนหลัง 3 ปี โดยแยกพื้นที่การปกครองออกเป็น ดังนี้

หมู่ที่	ชื่อบ้าน	เปรียบเทียบจำนวนประชากรย้อนหลัง 3 ปี					
		พ.ศ. 2561		2562		2563	
		ชาย	หญิง	ชาย	หญิง	ชาย	หญิง
1	บ้านนากระแซง	475	431	468	422	453	421
2	บ้านนากระแซง	441	433	441	439	447	437
3	บ้านไทยวัฒนา	620	581	629	582	632	583
4	บ้านโนนสว่าง	403	407	407	404	413	412
5	บ้านหนองแต้	558	586	553	594	549	590
6	บ้านหม้อทอง	512	501	524	505	516	506
7	บ้านหนองเงินฮ้อย	727	709	713	713	713	704
8	บ้านเตย	564	523	520	554	535	565
9	บ้านดอนกลาง	678	658	663	689	677	699
10	บ้านหนองไฮ	412	444	403	436	403	433
11	บ้านอุดมพัฒนา	238	230	239	227	238	230
12	บ้านคำประเสริฐ	209	189	212	196	213	190
13	บ้านนากระแซง	420	399	419	407	427	408
14	บ้านไร่ศรีสุข	229	199	234	201	237	208
15	บ้านป่าดิว	132	150	152	135	152	136
16	บ้านนากระแซง	243	221	226	242	217	240
รวม		6,751	6,724	6,803	6,746	6,822	6,762

3.2 ช่วงอายุและจำนวนประชากร

3.2.1 จำนวนประชากรแยกตามเพศ

ชาย หญิง รวม

6,822

6,762

13,584

3.2.3 จำนวนประชากรแยกตามช่วงอายุ

หมู่ที่	ชื่อบ้าน	จำนวนประชากร 1-17 ปี			จำนวนประชากร 18-60 ปี			จำนวนประชากร 61 ปีขึ้นไป		
		ชาย	หญิง	รวม	ชาย	หญิง	รวม	ชาย	หญิง	รวม
1	บ้านนากระแซง	93	84	177	303	275	578	57	62	119
2	บ้านนากระแซง	94	93	187	301	287	588	52	57	109
3	บ้านไทยวัฒนา	146	116	262	407	395	802	79	72	151
4	บ้านโนนสว่าง	81	84	165	280	275	555	52	53	105
5	บ้านหนองแต้	102	112	214	374	384	758	73	94	167
6	บ้านหม้อทอง	101	99	200	352	335	687	63	72	135

หมู่ที่	ชื่อบ้าน	จำนวนประชากร 1-17 ปี			จำนวนประชากร 18-60 ปี			จำนวนประชากร 61 ปีขึ้นไป		
		ชาย	หญิง	รวม	ชาย	หญิง	รวม	ชาย	หญิง	รวม
7	บ้านหนองเงินฮ้อย	145	131	276	474	454	928	94	119	213
8	บ้านเตย	132	124	256	344	365	709	59	76	135
9	บ้านดอนกลาง	142	148	290	451	447	898	84	104	188
10	บ้านหนองไฮ	79	86	165	284	293	577	40	54	94
11	บ้านอุดมพัฒนา	58	48	106	160	152	312	20	30	50
12	บ้านคำประเสริฐ	61	43	104	137	129	266	15	18	33
13	บ้านนากระแซง	107	77	184	277	282	559	43	49	92
14	บ้านไร่ศรีสุข	55	41	96	156	148	304	26	19	45
15	บ้านป่าดิว	40	27	67	101	87	188	11	22	33
16	บ้านนากระแซง	40	54	94	147	155	302	30	31	61
รวม		1,476	1,367	2,843	4,548	4,463	9,011	798	932	1,730

* ที่มาของข้อมูล : ทะเบียนราษฎร เดือนสิงหาคม พ.ศ.2564 *

4. สภาพทางสังคม

4.1 การศึกษา

- โรงเรียนประถมศึกษา 9 แห่ง ดังนี้

ที่	โรงเรียน	จำนวนนักเรียน			ผู้อำนวยการโรงเรียน
		ชาย	หญิง	รวม	
1	บ้านนากระแซง	146	132	278	นายรัฐพล สาธร
2	พิชัยศึกษา	57	32	89	นางอุไร ทรชัย
3	บ้านโนนสว่าง	16	29	44	นางสาวสุวิมล ทนายมัน
4	บ้านหนองแต้	59	52	111	นายสังวร วงศ์สุวรรณ
5	บ้านหม้อทอง	25	20	45	นายมนูญ ผิวนวล
6	บ้านหนองเงินฮ้อย	76	57	133	นางศศิรัักษ์ ศรีโชติ
7	บ้านเตย	78	67	145	นายปิยะศักดิ์ เหมือนมาตย์
8	บ้านดอนกลาง	62	62	124	ว่าที่ร้อยตรีอัจฉรา วรยศรี
9	บ้านหนองไฮ	29	22	51	นายศรีประเสริฐ นามเจริญ

- โรงเรียนมัธยมศึกษาศึกษา 1 แห่ง

ที่	โรงเรียน	จำนวนนักเรียน			ผู้อำนวยการโรงเรียน
		ชาย	หญิง	รวม	
1	นากระแซงศึกษา	204	256	460	นางสุนีย์รัตน์ พวงพั้ว

- ศูนย์พัฒนาเด็กเล็กก่อนวัยเรียน 4 แห่ง

ที่	ศูนย์พัฒนาเด็กเล็ก	จำนวนนักเรียน			สังกัด
		ชาย	หญิง	รวม	
1	บ้านหนองเงินฮ้อย	15	13	28	อบต.นากระแซง
2	บ้านหนองไฮ	24	26	50	อบต.นากระแซง
3	บ้านนากระแซง	29	22	51	อบต.นากระแซง
4	บ้านหนองแต้	7	14	21	อบต.นากระแซง

4.2 สาธารณสุข

- โรงพยาบาลส่งเสริมสุขภาพตำบล (ตั้งอยู่ในหมู่ที่ 1 และหมู่ที่ 7) 2 แห่ง
- มีบุคลากรทางการแพทย์ประกอบด้วย เจ้าพนักงานสาธารณสุข 12 คน
- อัตราการมีและใช้ส้วมราดน้ำ 100 %

4.3 อาชญากรรม

องค์การบริหารส่วนตำบลนากระแซงมีเหตุอาชญากรรมเกิดขึ้น 1 ครั้ง มีเหตุการณ์ลักขโมยทรัพย์สินประชาชน ไม่มีเหตุทำลายทรัพย์สินของราชการ ซึ่งองค์การบริหารส่วนตำบลนากระแซงได้ดำเนินการป้องกันการเกิดเหตุดังกล่าว จากการสำรวจข้อมูลพื้นฐานพบว่า ส่วนมากครัวเรือนมีการป้องกันอุบัติภัยอย่างถูกวิธีมีความปลอดภัยในชีวิตและทรัพย์สิน ปัญหาคือจากข้อมูลที่สำรวจพบว่ามี การป้องกันอุบัติเหตุ อาชญากรรม วิธีการแก้ปัญหาขององค์การบริหารส่วนตำบลนากระแซง ได้ตั้งจุดตรวจ จุดสกัด จุดบริการ ในช่วงเทศกาลที่มีวันหยุดหลายวันเพื่ออำนวยความสะดวกให้กับประชาชน แต่ปัญหาที่พบเป็นประจำคือการทะเลาะวิวาทของกลุ่มวัยรุ่นโดยเฉพาะในสถานที่จัดงานดนตรี งานมหรสพ เป็นปัญหาที่ชุมชนได้รับผลกระทบเป็นอย่างมาก การแก้ไขปัญหา คือการแจ้งเตือนให้ผู้ปกครองดูแลบุตรหลานของตน ประชาสัมพันธ์ให้ทราบถึงผลกระทบ ผลเสียหาย และโทษที่ได้รับจากการเกิดเหตุทะเลาะวิวาท การขอความร่วมมือไปยังผู้นำการขอคำสั่งจาก ตำรวจ ผู้นำ อปพร. ตำรวจบ้าน เพื่อระงับเหตุไม่ให้เกิดความรุนแรง แต่จะไม่ให้เกิดขึ้นเลยยังเป็นปัญหาที่ปัจจุบันไม่สามารถที่จะแก้ไขได้ ทั้งที่มีการร่วมมือกันหลายฝ่าย เป็นเรื่องที่ทางองค์การบริหารส่วนตำบลจะต้องหาวิธีที่จะแก้ไขปัญหาให้กับประชาชนต่อไปตามอำนาจหน้าที่ที่สามารถดำเนินการได้

4.4 ยาเสพติด

ปัญหายาเสพติดในองค์การบริหารส่วนตำบลนากระแซง จากการที่ทางสถานีตำรวจภูธรอำเภอเดชอุดมได้แจ้งให้กับองค์การบริหารส่วนตำบลนากระแซง ทราบนั้นพบว่าในเขตองค์การบริหารส่วนตำบลนากระแซง มีผู้ที่ติดยาเสพติดแต่เมื่อเทียบกับพื้นที่อื่นถือว่าปริมาณมาก แต่ก็ได้รับความร่วมมือกับทางผู้นำ ประชาชน หน่วยงานขององค์การบริหารส่วนตำบลนากระแซงที่ช่วยสอดส่องดูแลอยู่เป็นประจำ การแก้ไขปัญหาขององค์การบริหารส่วนตำบลนากระแซง สามารถทำได้เฉพาะตามอำนาจหน้าที่เท่านั้น เช่น การณรงค์ การประชาสัมพันธ์ การแจ้งเบาะแส การฝึกอบรมให้ความรู้ ถ้านอกเหนือจากอำนาจหน้าที่ ก็เป็นเรื่องของอำเภอหรือตำรวจแล้วแต่กรณี ทั้งนี้ องค์การบริหารส่วนตำบลนากระแซงก็ได้ให้ความร่วมมือมาโดยตลอด

ตามที่ต้องการบริหารส่วนตำบลนากระแซงได้ดำเนินโครงการสำรวจข้อมูลพื้นฐานในเขตองค์การบริหารส่วนตำบลนากระแซงประจำปีงบประมาณ พ.ศ. ๒๕64 เพื่อนำผลการสำรวจมาพิจารณาแก้ไขปัญหาที่เกิดขึ้น

4.5 การสังคมสงเคราะห์

องค์การบริหารส่วนตำบลนากระแซงได้ดำเนินการด้านสังคมสงเคราะห์ ดังนี้

- (1) ดำเนินการจ่ายเบี้ยยังชีพให้กับผู้สูงอายุ ผู้พิการ และผู้ป่วยเอดส์
- (2) รับลงทะเบียนและประสานโครงการเงินอุดหนุนเพื่อการเลี้ยงดูเด็กแรกเกิด
- (3) ประสานการทำบัตรผู้พิการ
- (4) ดำเนินการโครงการฝึกอบรมทักษะอาชีพให้กับประชาชนทั่วไป
- (5) ดำเนินโครงการสร้างและซ่อมที่อยู่อาศัยให้กับผู้ยากไร้ รายได้น้อย ผู้ด้อยโอกาสไร้ที่พึ่ง
- (6) อุดหนุนกองทุนสวัสดิการชุมชน
- (7) ประสานการให้ความช่วยเหลือของจังหวัด อำเภอ หน่วยงานต่างๆ ที่ให้การสนับสนุน
- (8) จัดตั้งโรงเรียนผู้สูงอายุ

5. ระบบบริการพื้นฐาน

5.1 การคมนาคมขนส่ง

ถนนทางหลวงหมายเลข 24 โชคชัย - เดชอุดม, ถนนทางหลวงชนบท, นอกจากนี้ที่กล่าวมาแล้ว ยังมีสายย่อย ๆ ในพื้นที่อีกหลายสาย

5.2 การไฟฟ้า

การขยายเขตไฟฟ้า ปัจจุบันมีไฟฟ้าใช้ทุกครัวเรือน คิดเป็น 80 เปอร์เซ็นต์ ปัญหาคือไฟฟ้าส่องสว่างทางหรือที่สาธารณะยังไม่สามารถดำเนินการครอบคลุมพื้นที่ได้ทั้งหมด เนื่องจากพื้นที่ที่มีความต้องการให้ติดตั้งไฟฟ้าส่องสว่างนั้นยังไม่เป็นที่สาธารณะ องค์การบริหารส่วนตำบลจึงไม่สามารถดำเนินการได้เช่นเดียวกับถนน การแก้ปัญหาคือประสานความร่วมมือกันในหลายๆ ฝ่าย เพื่อที่จะทำความเข้าใจกับประชาชนในพื้นที่ และวิธีการที่จะดำเนินการแก้ไขอย่างไร ทั้งนี้ องค์การบริหารส่วนตำบลก็ได้ตั้งงบประมาณในส่วนนี้ไว้แล้ว และได้แจ้งประชาสัมพันธ์ให้ประชาชนได้รับทราบถึงเหตุผลเพื่อที่จะได้ช่วยกันแก้ไขปัญหาให้กับประชาชน

5.3 การประปา

การประปาขององค์การบริหารส่วนตำบลนากระแซง ไม่มีกิจการประปา ซึ่งแต่ละหมู่บ้านได้บริหารจัดการเอง และทุกหมู่บ้านสามารถให้บริการได้ครอบคลุมทุกหลังคาเรือน คิดเป็น 100 เปอร์เซ็นต์ แต่จะมีปัญหาในปีที่ผ่านมาบางหมู่บ้านที่เกิดปัญหาภัยแล้งซึ่งทางองค์การบริหารส่วนตำบลนากระแซง ได้แก้ไขปัญหาโดยการใช้เครื่องสูบน้ำจากสระหนึ่งไปยังอีกสระที่ใช้ระบบประปาและสามารถแก้ไขปัญหาให้ประชาชนได้ องค์การบริหารส่วนตำบลก็ได้นำโครงการเกี่ยวกับพัฒนาแหล่งน้ำบรรจุในแผนพัฒนาสี่ปี เพื่อที่จะพิจารณาดำเนินการในปีต่อไปเมื่อมีงบประมาณและความจำเป็นก็สามารถดำเนินโครงการได้ต่อเนื่องเพื่อตอบสนองต่อความต้องการของประชาชนต่อไป

5.4 โทรศัพท์

ปัจจุบันในพื้นที่องค์การบริหารส่วนตำบลนากระแซง ไม่มีโทรศัพท์สาธารณะ เนื่องจากประชาชนได้นิยมใช้โทรศัพท์ส่วนบุคคลแทน ซึ่งสามารถติดต่อสื่อสารได้รวดเร็ว และสามารถใช้อินเทอร์เน็ตได้ เช่น โทรศัพท์มือถือ สำหรับสถานที่ราชการ ยังคงใช้ระบบโทรศัพท์พื้นฐานในการติดต่อสื่อสาร

5.5 ระบบโลจิสติกส์ (Logistics) หรือการขนส่ง

- ในพื้นที่ องค์การบริหารส่วนตำบลนากระแซง มีไปรษณีย์เอกชน จำนวน 1 แห่ง ให้บริการ เวลา 08.00-16.00 น. ในวันจันทร์ – เสาร์
- มีหอกระจายข่าวประจำหมู่บ้านมีครบทั้ง 16 หมู่บ้าน
- มีบริการให้ใช้อินเทอร์เน็ตฟรี ที่สำนักงานองค์การบริหารส่วนตำบลนากระแซง
- องค์การบริหารส่วนตำบลนากระแซง มีวัสดุ ครุภัณฑ์ในการปฏิบัติหน้าที่ แต่ก็มีบางรายการที่ยังขาดแคลนเนื่องจากมีงบประมาณไม่เพียงพอ วัสดุ ครุภัณฑ์ต่างๆ นั้นมีไว้สำหรับการปฏิบัติหน้าที่ของเจ้าหน้าที่องค์การบริหารส่วนตำบลนากระแซง ในการดำเนินการกิจบริการสาธารณะเพื่อประโยชน์ของประชาชนเท่านั้น แต่หากประชาชนเดือดร้อน หรือหน่วยงานอื่นเดือดร้อน ก็สามารถมายืมใช้ได้

6. ระบบเศรษฐกิจ

6.1 การเกษตร

6.1.1 อาชีพ ประชากรในตำบลส่วนใหญ่ประกอบอาชีพด้านการเกษตร

อาชีพหลัก ได้แก่

1. ทำนา	ประมาณร้อยละ	90
2. พักทอง	ประมาณร้อยละ	3
3. พริก, ข้าวโพด	ประมาณร้อยละ	5
4. อื่นๆ	ประมาณร้อยละ	2

6.1.2 พืชเศรษฐกิจ

1. ข้าว	30,900	ไร่
2. ปอ	310	ไร่
3. ไม้ผล	7,412	ไร่
4. ไม้ยืนต้นอื่น ๆ	7,144	ไร่
5. ปลูกพืชผัก, พักทอง	1,506	ไร่
6. พืชที่ทำการเกษตรอื่น	6,842	ไร่

6.2 การประมง

ในเขตองค์การบริหารส่วนตำบลนากระแซง ไม่มีการประมง เป็นการจับปลาตามธรรมชาติในบริเวณในครัวเรือนตามฤดูกาลเท่านั้น

6.3 การปศุสัตว์

การปศุสัตว์ในเขตองค์การบริหารส่วนตำบลนากระแซง เป็นการประกอบการในลักษณะเลี้ยงในครัวเรือนเป็นอาชีพหลักและอาชีพเสริม เช่น การเลี้ยงไก่เปิดโคสุกรกระปือเพื่อจำหน่ายและบริโภคเองในครัวเรือน มีฟาร์มแพะ 1 แห่งและฟาร์มเลี้ยงหมู 5 แห่ง

6.4 การบริการ

หน่วยธุรกิจในเขตองค์การบริหารส่วนตำบลนากระแซง

- ปั้มน้ำมัน 4 แห่ง
- โรงสี 13 แห่ง

6.5 การท่องเที่ยว

ในเขตพื้นที่องค์การบริหารส่วนตำบลนากระแซงไม่มีแหล่งท่องเที่ยว

6.6 การอุตสาหกรรม

ในเขตองค์การบริหารส่วนตำบลนากระแซง ไม่มีอุตสาหกรรม แต่มีการประกอบโรงสีขนาดเล็ก จำนวน 13 แห่ง โรงแปง จำนวน 8 แห่ง โรงงานผลไม้ดอง จำนวน 1 แห่ง โรงสีขนาดใหญ่ จำนวน 1 แห่ง โรงผลิตน้ำตาลส้ม จำนวน 1 แห่ง

6.7 การพาณิชย์/กลุ่มอาชีพ

6.7.1 ร้านค้าที่ทำกิจกรรมค้าปลีก (ร้านขายของชำ) ร้านซ่อมรถยนต์ ร้านเสริมสวย

- หมู่ที่ 1 จำนวน 34 ร้าน
- หมู่ที่ 2 จำนวน 24 ร้าน
- หมู่ที่ 3 จำนวน 36 ร้าน
- หมู่ที่ 4 จำนวน 11 ร้าน
- หมู่ที่ 5 จำนวน 18 ร้าน
- หมู่ที่ 6 จำนวน 14 ร้าน
- หมู่ที่ 7 จำนวน 26 ร้าน
- หมู่ที่ 8 จำนวน 12 ร้าน
- หมู่ที่ 9 จำนวน 21 ร้าน
- หมู่ที่ 10 จำนวน 6 ร้าน
- หมู่ที่ 11 จำนวน 4 ร้าน
- หมู่ที่ 12 จำนวน 2 ร้าน
- หมู่ที่ 13 จำนวน 15 ร้าน
- หมู่ที่ 14 จำนวน 10 ร้าน
- หมู่ที่ 15 จำนวน 3 ร้าน
- หมู่ที่ 16 จำนวน 5 ร้าน

6.7.2 กลุ่มพัฒนาอาชีพ มีดังนี้

ที่	ชื่อกลุ่ม	สถานที่	ผลิตภัณฑ์	ประธานกลุ่ม	จำนวนสมาชิก
1	กลุ่มอาชีพสตรีเย็บผ้า	บ้านนากระแซง หมู่ 1	รับผ้าจากโรงงานมาเย็บประกอบตัวเสื้อกางเกง	นางถวิล พาพะหม	12

ที่	ชื่อกลุ่ม	สถานที่	ผลิตภัณฑ์	ประธานกลุ่ม	จำนวนสมาชิก
2	กลุ่มอาชีพสตรี ทอผ้า	บ้านนากระแซง หมู่ 1	ทอผ้าห่มกันหนาว (ไหมพรม)	นางพรพรรณ ปุณประวัติ	16
3	กลุ่มทอผ้ากาบบัว	บ้านนากระแซง หมู่ 2	ทอผ้ากาบบัว	นางไหว พาทะหม	12
4	กลุ่มสตรีเย็บผ้า	บ้านไทยวัฒนา หมู่ 3	รับผ้าจากโรงงาน มาเย็บประกอบเป็น ตัวเสื้อ กางเกง	นางลัดดาวัลย์ นิตอินทร์ 0892842199	20
5	กลุ่มแม่บ้าน เกษตรกรแปรรูป	บ้านหม้อทอง หมู่ 6	แปรรูปข้าวกล้อง	นางอระทัย แสงไสย	36
6	กลุ่มแม่บ้านเพื่อ การผลิต	บ้านหนองเงินฮ้อย หมู่ 7	ทอผ้าห่มกันหนาว (ไหมพรม) ตัดเสื้อ แขนยาว	นางกัณฑา เสียงเสนาะ 080-4492514	29
7	กลุ่มพัฒนาอาชีพ สตรี	บ้านดอนกลาง หมู่ 9	ผ้าห่มกันหนาว	นางมี ธรรมศรี 0804746070	15
8	กลุ่มออมทรัพย์เพื่อ การผลิต	บ้านหนองไฮ หมู่ 10 (โนนสง่า)	ทอเสื้อใบเตย	นางจำปา วรพุดิ 0899455149	40
9	กลุ่มออมทรัพย์เพื่อ การผลิต	บ้านหนองไฮ หมู่ 10	ทอเสื้อจากใบเตย	นางแพงศรี สายแวว 0879665704	40
10	กลุ่มพัฒนาอาชีพ สตรี	บ้านนากระแซง หมู่ 13	ทอผ้าขาวม้า กระเป๋าสะพาย ผ้าพันคอ ดอกไม้จันทน์	นางกุศล คุณมี	51
11	กลุ่มเลี้ยงปลาใน กระชัง	บ้านนากระแซง หมู่ 13	เลี้ยงปลาหนองน้ำ ใหญ่	นายคำ ฉันทวี	50
12	กลุ่มพัฒนาอาชีพ สตรี	บ้านนากระแซง หมู่ 13	ทอเสื่อกกและ ใบเตย	นางอารอน แก้วคำสี	35

6.8 แรงงาน

ส่วนใหญ่ก็จะใช้แรงงานจากท้องถิ่นหลังจากเสร็จสิ้นการเก็บเกี่ยวข้าววนาปี

7. ศาสนา ประเพณี และวัฒนธรรม

ประวัติความเป็นมา

บ้านหนองซี้ควาย คือชื่อเรียกบ้านนากระแซง สืบเนื่องจากท้ายหมู่บ้านจะมีหนองน้ำขนาดใหญ่ บริเวณนั้นเป็นถิ่นที่อยู่ของสัตว์ป่า นานาชนิด ในจำนวนนั้นก็มียควาย ของชาวบ้าน ที่ผ่านไปมาพอกที่

หนองน้ำ และขับถ่ายลงบนหนองน้ำ มีมูลของควายเป็นจำนวนมาก จึงเรียกว่าหนองขี้ควาย จึงใช้เรียกชื่อหนองน้ำ จนเป็นที่รู้จักในสมัยนั้น

เมื่อปี พ.ศ. 2477 ได้มีพ่อใหญ่เตี้ย คำลาจันทร์ พ่อใหญ่พวง พาพะหม พ่อใหญ่สุข พรหมมาโฮม พ่อใหญ่เมือง พาพะหม พ่อใหญ่มี ทอนคำผุย ซึ่งเป็นราษฎรอพยพมาจากบ้านคุ่ม อำเภวารินชำราบ จังหวัดอุบลราชธานี ทั้ง 5 ครอบครัว ได้มาตั้งหมู่บ้าน ต่อมาก็มีการย้ายของราษฎรจากอำเภวารินชำราบ อำเภอเมืองใน อำเภอเมือง อำเภอพนา เข้ามาอยู่อาศัยสร้างครอบครัวจนหมู่บ้านเจริญและมีประชากรเพิ่มมากขึ้นมาเรื่อย ๆ

เมื่อปี พ.ศ. 2488 มีจำนวน ประมาณ 60 ถึง 70 หลังคาเรือน ทางอำเภอก็ได้มาจัดตั้งเป็นหมู่บ้าน คือ หมู่ที่ 11 ตำบลสมสะอาด และได้เลือกตั้งผู้ใหญ่บ้านขึ้นเป็นคนแรกคือ นายพร โสมาพิมพ์ ขณะนั้นมีลูกหลานที่ต้องเรียนหนังสือเป็นจำนวนมาก และต้องเดินทางในการไปโรงเรียนไกลจากหมู่บ้าน จึงได้ขอจัดตั้งโรงเรียนประชาบาลขึ้น ซึ่งเป็นสาขาของโรงเรียนบ้านม่วง ตำบลสมสะอาด เมื่อ พ.ศ. 2497 โดยมีนายบัว กุลเซ็นต์ เป็นครูใหญ่ ทำให้ลูกหลานได้ศึกษาเล่าเรียนในโรงเรียนที่อยู่ในหมู่บ้านจนถึงปัจจุบัน คือโรงเรียนบ้านนากระแซง

ต่อมาได้มีการเปลี่ยนชื่อหมู่บ้านใหม่ โดยเรียกตามร่องน้ำ ชื่อ ร่องกระแซง และมีต้นกระแซงอยู่ตามร่องน้ำ ซึ่งเป็นต้นน้ำลำห้วยแคน จึงได้เรียกชื่อหมู่บ้านตามชื่อร่องน้ำ คือ บ้านนากระแซงจนถึงปัจจุบัน

บ้านนากระแซง ได้แยกจากตำบลสมสะอาด มาเป็นตำบลทุ่งเทิง ตำบลหนองอ้ม ตำบลนาเจริญ ตามลำดับ ในปี พ.ศ.2526 ได้แบ่งเขตการปกครองเป็นตำบลนากระแซง มีเนื้อที่ประมาณ 96.64 ตารางกิโลเมตร ปัจจุบันมีหมู่บ้านทั้งหมด 16 หมู่บ้าน และมีผู้นำหมู่บ้าน ดังนี้

ผู้ให้ข้อมูล

นายหนูแดง ชะคำรอด บ้านเลขที่ 108 หมู่ที่ 13 อาศัยอยู่ตำบลนากระแซง 60 ปี ปัจจุบันเสียชีวิตแล้ว

นายไสว ศาลาแก้ว บ้านเลขที่ 88 หมู่ที่ 2 อายุ 81 ปี อาศัยอยู่ตำบลนากระแซง 68 ปี

7.1 การนับถือศาสนา

สถาบันและองค์การทางศาสนา

- วัด	13	แห่ง
- ที่พักสงฆ์	7	แห่ง
- โบสถ์ (คริสต์)	1	แห่ง

7.2 ประเพณีและงานประจำปี

7.2.1 ประเพณีและงานประจำปี

ฮีตสิบสองมาจากคำ 2 คำ คือ ฮีต กับ สิบสอง ฮีตมาจากคำว่า จาริต หมายถึงสิ่งที่ปฏิบัติ สิบสองมาจากกลายเป็นประเพณีที่ดิงาม ชาวอีสาน เรียกว่า จาฮีต หรือฮีต สิบสอง หมายถึง เดือนทั้ง 12 เดือน ในหนึ่งปีฮีตสิบสอง จึงหมายถึง ประเพณีที่ประชาชนชาวอีสานได้ปฏิบัติสืบทอดกันมาในโอกาสต่างๆ ทั้งสิบสองเดือนในแต่ละปี ประเพณีทั้งสิบสองเดือนที่ชาวอีสานถือปฏิบัติกันมานั้นล้วนเป็นประเพณีที่ส่งเสริมให้คนในชุมชน ได้ออกมาร่วมกิจกรรมพบปะสังสรรค์กัน เพื่อความสนุกสนานรื่นเริงและเพื่อความ

สมานสามัคคีมีความรักใคร่กัน ของคนในท้องถิ่น ซึ่งเป็นการสืบทอดสิ่งที่ดีงามมาจวบจนปัจจุบัน ประเพณีอีสานส่วนใหญ่จะมีเอกลักษณ์แตกต่างจากประเพณีภาคอื่นๆ (อาจคล้ายคลึงกับประเพณีของทางภาคเหนือบ้างเพราะมีที่มาค่อนข้างใกล้ชิดกัน) ประเพณีอีสาน ได้รับอิทธิพลมาจากวัฒนธรรมล้านช้าง(แถบหลวงพระบางประเทศลาว) จึงจะเห็นได้ ว่าประเพณีของชาวอีสาน และชาวลาวมีความคล้ายกันเพราะมีที่มาเดียวกัน และชาวอีสานและชาวลาวก็ไปมาหาสู่กันเป็นประจำ เยี่ยงญาติพี่น้องทำให้มีการถ่ายทอดวัฒนธรรมระหว่างกันด้วย ฮีตสิบสอง ได้แก่

เดือนอ้าย(เดือนเจียง)-บุญข้าวกรรม	เดือนยี่ - บุญคุณลาน
เดือนสาม-บุญข้าวจี	เดือนสี่-บุญแมว
เดือนห้า-บุญสงกรานต์	เดือนหก-บุญบั้งไฟ
เดือนเจ็ด-บุญซำฮะ	เดือนแปด-บุญเข้าพรรษา
เดือนเก้า-บุญข้าวประดับดิน	เดือนสิบ-บุญข้าวสาก
เดือนสิบเอ็ด-บุญออกพรรษา	เดือนสิบสอง-บุญกฐิน

คองสิบสี่ หมายถึง ครองธรรม 14 อย่าง เป็นกรอบหรือแนวทางที่ใช้ปฏิบัติระหว่างกันของผู้ปกครองกับผู้ใต้ปกครอง พระสงฆ์ และระหว่างบุคคลทั่วไป เพื่อความสงบสุขร่มเย็นของบ้านเมือง คองสิบสี่มีหลายแบบหลายประเภท พอจะยกตัวอย่างได้ ดังนี้

คองสิบสี่แบบที่ 1 - กล่าวถึงผู้เกี่ยวข้องกับครอบครัวในสังคมตลอดจนผู้มีหน้าที่ปกครองบ้านเมือง

คองสิบสี่แบบที่ 2 - กล่าวถึงหลักการที่พระมหากษัตริย์ทรงปฏิบัติในการปกครองบ้านเมือง และข้อที่ประชาชนควรปฏิบัติต่อพระมหากษัตริย์ และจารีตประเพณีที่พึงปฏิบัติให้บ้านเมืองสงบสุข

คองสิบสี่แบบที่ 3 - กล่าวถึงธรรมที่พระราชายังยึดถือปฏิบัติ และเน้นหนักให้ประชาชนปฏิบัติตามจารีตประเพณี และข้อที่คนในครอบครัวพึงปฏิบัติต่อกัน

คองสิบสี่แบบที่ 4 - กล่าวถึงไปแนวทางฮีตบ้านคลองเมือง คือการดำเนินการปกครองบ้านเมืองเพื่อให้บ้านเมืองอยู่เป็นสุขและปฏิบัติตามประเพณี

คองสิบสี่สำหรับพระสงฆ์

คองสิบสี่สำหรับนักปกครอง

คองสิบสี่สำหรับประชาชน

เพิ่มเติม คลอง (ครอง) คือแบบแผนหรือแนวทางดำเนินชีวิตคล้ายๆ กับคำฝรั่งหนึ่งว่า "Way of life" แต่คลองในที่นี้มุ่งไปทางศีลธรรมประเพณีที่ถูกคิดมากกว่าด้านอาชีพ เห็นจะตรงกับภาคกลางว่า ทำนองคลองธรรม นั่นเอง แต่ชาวอีสานออกเสียงคลองเป็นคองไม่มีกล้ำ เช่นว่าถ้าทำไม่ถูกผู้ใหญ่ ท่านจะเตือนว่า "เฮ็ดบ่แมนคอง" หรือว่า "เฮ็ดให้ถื่อฮีตถื่อคอง" เป็นต้นฉบับของท่านเจ้าพระอรียานูวัตร มีคำฮีตนำหน้าด้วย คือ

1. ฮีตเจ้าคลองขุน เป็นหลักสำหรับผู้ปกครองในสมัยโบราณ ขุนก็คือเจ้าเมือง เช่น ขุนเบม ขุนลอ ขุนทิง เป็นต้น (ภาคกลางก็มีเช่นพ่อขุนรามคำแหง)
2. ฮีตท้าวคลองเพี้ย (เจ้าปกครองขุน)

3. อีตไพร์คลองนาย (ไพร์ปฏิบัติต่อนาย)
4. อีตบ้านคลองเมือง (ประเพณีของบ้านเมือง)
5. อีตปู่คลองย่า
6. อีตตาคองยาย
7. อีตพ่อคลองแม่ (พรหมวิหารธรรม)
8. อีตไถ่คลองเขย (หลักปฏิบัติของลูกสะใภ้ลูกเขย)
9. อีตป่าคลองลุง
10. อีตลูกคลองหลาน
11. อีตเถ่าคลองแก (ธรรมของผู้ชายที่มีต่อเด็ก)
12. อีตปีคลองเดือน (คืออีตสิบสองนั่นเอง)
13. อีตไฮ่คลองนา
14. อีตวัดคลองสงฆ์

7.3 ภูมิปัญหาท้องถิ่น ภาษาถิ่น

- ภูมิปัญหาท้องถิ่น ประชาชนในเขตพื้นที่ได้อนุรักษ์ภูมิปัญหาท้องถิ่น ได้แก่ วิธีการทอเสื่อจากต้นกก สานแห การทำไม้กวาดจากทางมะพร้าว และการจักสานจากไม้ไผ่

- ภาษาที่ใช้ประจำถิ่นคือภาษาอีสาน

7.4 สินค้าพื้นเมืองและของที่ระลึก

ผลิตภัณฑ์ที่สำคัญประจำตำบล

- การทอผ้ากบบัว ผ้าซิ่น การทอผ้าห่มไหมพรม การทอเสื่อ การทำเครื่องจักสาน ข้าวกลิ้งงอก นมข้าวกลิ้งงอก

8. ทรัพยากรธรรมชาติ

8.1 น้ำ

- ฤดูแล้งไม่เพียงพอกับการเกษตรแห้งแล้งก่อนถึงฤดูฝน
- ลำห้วย เช่น ห้วยข้าวสาร, ห้วยเพ็ก, ห้วยอาราง, ห้วยส้มโฮง
- น้ำบาดาลใต้ดิน มีการขุดเจาะสูบน้ำใต้ดินเพื่อการเกษตร
 - น้ำประปา
 - น้ำลำห้วย

8.2 ป่าไม้

- ลักษณะเป็นป่าโปร่งไม่มีป่าชุมชน ลักษณะทั่วไปเป็นทุ่งนา

8.3 คุณภาพของทรัพยากรธรรมชาติ

- คุณภาพของทรัพยากรธรรมชาติ ไม่มีความสมบูรณ์ของป่าและน้ำเนื่องจากเป็นพื้นที่ราบ ไม่มีภูเขา

ส่วนที่ 2

ยุทธศาสตร์องค์กรปกครองส่วนท้องถิ่น

1. ความสัมพันธ์ระหว่างแผนพัฒนาระดับมหภาค

ในการกระจายอำนาจการบริหารของรัฐไปสู่องค์กรปกครองส่วนท้องถิ่นดังกล่าวตามพระราชบัญญัติกำหนดแผนและขั้นตอนการกระจายอำนาจ พ.ศ. 2542 ได้กำหนดรายละเอียดเกี่ยวกับขั้นตอนและกระบวนการในการถ่ายโอนภารกิจงบประมาณและอัตรากำลังของราชการส่วนกลางและราชการส่วนภูมิภาคไปให้แก่องค์กรปกครองส่วนท้องถิ่นโดยมีกำหนดระยะเวลาและเงื่อนไขที่ระบุไว้อย่างชัดเจนว่าในอนาคตอันใกล้นี้้องค์กรปกครองส่วนท้องถิ่นจะได้รับการจัดสรรงบประมาณในสัดส่วนที่สูงขึ้นมีอัตรากำลังมากขึ้นรวมทั้งมีภารกิจและหน้าที่ความรับผิดชอบที่เพิ่มขึ้นตามกันไปด้วย

จากผลการเปลี่ยนแปลงดังกล่าวจึงมีความจำเป็นอย่างยิ่งที่องค์กรปกครองส่วนท้องถิ่นทุกแห่งจะต้องมีการเตรียมการเพื่อรองรับมาตรการในการถ่ายโอนภารกิจงบประมาณและอัตรากำลังจากหน่วยงานส่วนกลางและส่วนภูมิภาคตามที่กฎหมายกำหนดเพื่อที่จะสามารถปฏิบัติการได้ตามที่ได้รับมอบหมายได้อย่างมีประสิทธิภาพซึ่งหมายความว่าองค์กรปกครองส่วนท้องถิ่นจะต้องเร่งกำหนดจุดมุ่งหมายหรือทิศทางในการพัฒนาของตนให้ชัดเจนมีการกำหนดยุทธศาสตร์และแนวทางการพัฒนาที่สอดคล้องกับจุดมุ่งหมายในการพัฒนาอย่างเป็นระบบโดยมีความครอบคลุมภารกิจการพัฒนาในทุกๆด้านอันเป็นการแสดงให้เห็นถึงความพร้อมและศักยภาพขององค์กรปกครองส่วนท้องถิ่นที่จะสามารถบริหารงานในความรับผิดชอบตามที่ราชการส่วนกลางและราชการส่วนภูมิภาคจะถ่ายโอนมาให้ได้อย่างมีประสิทธิภาพ

แผนยุทธศาสตร์การพัฒนาจึงถือเป็นเครื่องมือสำคัญอย่างยิ่งที่จะช่วยสนับสนุนในการวิเคราะห์สภาพปัญหา/ความต้องการขององค์การบริหารส่วนตำบลเพื่อนำไปสู่การกำหนดจุดมุ่งหมายในการพัฒนาการกำหนดภารกิจและแนวทางการดำเนินงานเพื่อนำไปสู่จุดมุ่งหมายดังกล่าวอย่างเป็นระบบซึ่งจะช่วยให้การกำหนดแผนงาน/โครงการมีทิศทางที่สอดคล้องและประสานสนับสนุนในจุดมุ่งหมายร่วมกันซึ่งนอกจากจะทำให้ปัญหา/ความต้องการได้รับการตอบสนองอย่างเหมาะสมแล้วยังเป็นการบริหารทรัพยากรที่มีอยู่อย่างจำกัดให้เกิดประโยชน์สูงสุดในขณะเดียวกันด้วย

หลักการสำคัญที่ถือเป็นหัวใจของการจัดทำแผนยุทธศาสตร์การพัฒนาก็คือการกำหนดจุดมุ่งหมายการพัฒนาและการกำหนดแนวทางการพัฒนาที่จะนำไปสู่การบรรลุผลตามจุดมุ่งหมายที่กำหนดไว้ทั้งนี้เพราะหากไม่มีจุดมุ่งหมายในการพัฒนาที่ชัดเจนแล้วการบริหารงานก็จะเป็นการแก้ไขปัญหาเฉพาะหน้าไปเรื่อยๆ เมื่อมีปัญหาอย่างซ้ำซ้อนและไม่มีที่สิ้นสุดแล้วยังอาจทำให้ปัญหามีความรุนแรงมากขึ้นจนเกินศักยภาพและแก้ไขได้ดังนั้นการจัดทำแผนยุทธศาสตร์การพัฒนาในครั้งนี้จึงเป็นโอกาสอันดีที่จะได้กำหนดจุดมุ่งหมายและแนวทางการพัฒนาที่สอดคล้องกับสภาพปัญหาความต้องการและศักยภาพอย่างเป็นระบบซึ่งนอกจากจะเป็นการพัฒนาประสิทธิภาพในการบริหารจัดการภายใต้ทรัพยากรที่มีอยู่อย่างจำกัดแล้วยังเป็นการเตรียมความพร้อมเพื่อรองรับการถ่ายโอนภารกิจจากหน่วยงานส่วนกลางและส่วนภูมิภาคอีกทางหนึ่งด้วย

1.1 แผนยุทธศาสตร์ชาติ 20 ปี (พ.ศ. 2561-2580)

วิสัยทัศน์ประเทศไทย

“ประเทศไทยมีความมั่นคง มั่งคั่ง ยั่งยืน เป็นประเทศพัฒนาแล้ว ด้วยการพัฒนาตามหลักปรัชญาของเศรษฐกิจพอเพียง”

1. ยุทธศาสตร์ด้านความมั่นคง

- 1.1 ประชาชนอยู่ดีกินดีและมีความสุข
- 1.2 บ้านเมืองมีความมั่นคงในทุกมิติและทุกระดับ
- 1.3 กองทัพ หน่วยงานด้านความมั่นคง ภาครัฐ ภาคเอกชน และภาคประชาชน มีความพร้อมในการป้องกันและแก้ไขปัญหาความมั่นคง
- 1.5 ประเทศไทยมีบทบาทด้านความมั่นคงเป็นที่ชื่นชมและได้รับการยอมรับโดยประชาคมระหว่างประเทศ

1.6 การบริหารจัดการความมั่นคงมีผลสำเร็จที่เป็นรูปธรรมอย่างมีประสิทธิภาพ

2. ยุทธศาสตร์ด้านการสร้างความสามารถในการแข่งขัน

- 2.1 ประเทศไทยเป็นประเทศที่พัฒนาแล้วเศรษฐกิจเติบโตอย่างมีเสถียรภาพและยั่งยืน
- 2.2 ประเทศไทยมีขีดความสามารถในการแข่งขันสูงขึ้น

3. ยุทธศาสตร์การพัฒนาและเสริมสร้างศักยภาพคน

- 3.1 คนไทยเป็นคนดีคนเก่ง มีคุณภาพ พร้อมสำหรับวิถีชีวิตในศตวรรษที่ 21
- 3.2 สังคมไทยมีสภาพแวดล้อมที่เอื้อและสนับสนุนต่อการพัฒนาคนตลอดช่วงชีวิต

4. ยุทธศาสตร์ด้านการสร้างโอกาสความเสมอภาคและเท่าเทียมกันทางสังคม

- 4.1 สร้างความเป็นธรรม และลดความเหลื่อมล้ำในทุกมิติ
- 4.2 กระจายศูนย์กลางความเจริญทางเศรษฐกิจและสังคม เพิ่มโอกาสให้ทุกภาคส่วนเข้ามา เป็นกำลังของการพัฒนาประเทศในทุกระดับ
- 4.3 เพิ่มขีดความสามารถของชุมชนท้องถิ่นในการพัฒนา การพึ่งตนเองและการจัดการตนเอง เพื่อสร้างสังคมคุณภาพ

5. ยุทธศาสตร์ด้านการสร้างการเติบโตบนคุณภาพชีวิตที่เป็นมิตรกับสิ่งแวดล้อม

- 5.1 อนุรักษ์และรักษาทรัพยากรธรรมชาติสิ่งแวดล้อม และวัฒนธรรม ให้คนรุ่นต่อไปได้ใช้ อย่างยั่งยืน มีสมดุล
- 5.2 พัฒนาและสร้างใหม่ฐานทรัพยากรธรรมชาติและสิ่งแวดล้อม เพื่อลดผลกระทบทางลบจากการพัฒนาสังคมเศรษฐกิจของประเทศ
- 5.3 ใช้ประโยชน์และสร้างการเติบโต บนฐานทรัพยากรธรรมชาติและสิ่งแวดล้อมให้สมดุล ภายในขีดความสามารถของระบบนิเวศ

5.4 ยกระดับกระบวนการทัศน์เพื่อกำหนดอนาคตประเทศด้านทรัพยากรธรรมชาติสิ่งแวดล้อม และวัฒนธรรม บนหลักของการมีส่วนร่วม และธรรมาภิบาล

6. ยุทธศาสตร์ด้านการปรับสมดุลและพัฒนาระบบการบริหารจัดการภาครัฐ

6.1 ภาครัฐมีวัฒนธรรมการทำงานที่มุ่งผลสัมฤทธิ์และผลประโยชน์ส่วนรวม ตอบสนอง ความต้องการของประชาชนได้อย่างสะดวก รวดเร็ว โปร่งใส

6.2 ภาครัฐมีขนาดที่เล็กลง พร้อมปรับตัวให้ทันต่อการเปลี่ยนแปลง

6.3 ภาครัฐมีความโปร่งใส ปลอดการทุจริตและประพฤติมิชอบ

6.4 กระบวนการยุติธรรม เป็นไปเพื่อประโยชน์ต่อส่วนรวมของประเทศ

1.2 แผนพัฒนาเศรษฐกิจและสังคมแห่งชาติ ฉบับที่ 12



วิสัยทัศน์เศรษฐกิจและสังคมแห่งชาติ ฉบับที่ ๑๒ ยังคงมีความต่อเนื่องจากวิสัยทัศน์เศรษฐกิจและสังคมแห่งชาติ ฉบับที่ ๑๑ และกรอบหลักการของการวางแผนที่น้อมนำและประยุกต์ใช้หลักปรัชญาของเศรษฐกิจพอเพียง ยึดคนเป็นศูนย์กลางของการพัฒนาอย่างมีส่วนร่วม การพัฒนาที่ยึดหลักสมดุล ยั่งยืน โดยวิสัยทัศน์ของการพัฒนาในเศรษฐกิจและสังคมแห่งชาติ ฉบับที่ ๑๒ ต้องให้ความสำคัญกับการกำหนดทิศทางการพัฒนาที่มุ่งสู่การเปลี่ยนผ่านประเทศไทยจากประเทศที่มีรายได้ปานกลางไปสู่ประเทศที่มีรายได้สูง มีความมั่นคง และยั่งยืน สังคมอยู่ร่วมกันอย่างมีความสุข และนำไปสู่การบรรลุวิสัยทัศน์ระยะยาว “มั่นคง มั่งคั่ง ยั่งยืน” ของประเทศ

ตำแหน่งทางยุทธศาสตร์ของประเทศ (Country Strategic Positioning) คือ ประเทศไทยเป็นประเทศรายได้สูงที่มีการกระจายรายได้อย่างเป็นธรรม เป็นศูนย์กลางด้านการขนส่งและโลจิสติกส์ของภูมิภาคสู่ความเป็นชาติการค้าและบริการ (Trading and Service Nation) เป็นแหล่งผลิตสินค้าเกษตรอินทรีย์และเกษตรปลอดภัย แหล่งอุตสาหกรรมสร้างสรรค์และนวัตกรรมสูงที่เป็นมิตรต่อสิ่งแวดล้อม

1.3 แผนพัฒนาภาค/แผนพัฒนากลุ่มจังหวัด/แผนพัฒนาจังหวัด

1.3.1 แผนพัฒนาภาคตะวันออกเฉียงเหนือ

ยุทธศาสตร์ที่ ๑ บริหารจัดการน้ำให้เพียงพอต่อการพัฒนาเศรษฐกิจและคุณภาพชีวิตอย่างยั่งยืน

ยุทธศาสตร์ที่ ๒ แก้ปัญหาความยากจนและพัฒนาคุณภาพชีวิตผู้มีรายได้น้อยเพื่อลดความเหลื่อมล้ำ

ยุทธศาสตร์ที่ ๓ สร้างความเข้มแข็งของฐานเศรษฐกิจภายในควบคู่กับการแก้ไขปัญหาทรัพยากรธรรมชาติและสิ่งแวดล้อม

ยุทธศาสตร์ที่ ๔ พัฒนาการท่องเที่ยวเชิงบูรณาการ

ยุทธศาสตร์ที่ ๕ ใช้โอกาสจากการพัฒนาโครงข่ายคมนาคมขนส่งที่เชื่อมโยงพื้นที่เศรษฐกิจหลักภาคกลางและพื้นที่ระเบียงเศรษฐกิจภาคตะวันออกเฉียงเหนือ (EEC) เพื่อพัฒนาเมืองและพื้นที่เศรษฐกิจใหม่ๆ ของภาค

ยุทธศาสตร์ที่ ๖ พัฒนาให้ความร่วมมือและใช้ประโยชน์จากข้อตกลงกับประเทศเพื่อนบ้านในการสร้างความเข้มแข็งทางเศรษฐกิจตามแนวชายแดนและแนวระเบียงเศรษฐกิจ

1.3.2 กลุ่มจังหวัดภาคตะวันออกเฉียงเหนือตอนล่าง 2

ตั้งอยู่ในตอนล่างของประเทศไทย ประกอบด้วย 4 จังหวัด ได้แก่ จังหวัดอุบลราชธานี จังหวัดศรีสะเกษ จังหวัดยโสธร และจังหวัดอำนาจเจริญ

1.3.2.1 วิสัยทัศน์กลุ่มจังหวัด

“ข้าวหอมมะลิเป็นเลิศ การท่องเที่ยวและการค้าชายแดนได้มาตรฐานสากล”

1.3.2.2 ยุทธศาสตร์การพัฒนาจังหวัดภาคตะวันออกเฉียงเหนือตอนล่าง 2

1. การพัฒนาคุณภาพและเพิ่มมูลค่าข้าวหอมมะลิสู่ความต้องการของตลาด

เป้าประสงค์

- 1) เพิ่มผลผลิตและพัฒนาคุณภาพกระบวนการผลิตข้าวหอมมะลิคุณภาพดีตามมาตรฐาน GAP
- 2) พัฒนาคุณภาพกระบวนการแปรรูปตามมาตรฐาน เพื่อสร้างมูลค่าเพิ่มให้ผลิตภัณฑ์จากการแปรรูป

ข้าวหอมมะลิคุณภาพดี

- 3) พัฒนาและเพิ่มช่องทางการตลาดข้าวหอมมะลิและผลิตภัณฑ์จากข้าวหอมมะลิคุณภาพดี

กลยุทธ์

- 1) พัฒนาประสิทธิภาพกระบวนการผลิตข้าวหอมมะลิให้ได้คุณภาพตามมาตรฐาน
- 2) ส่งเสริมเครือข่ายผู้ผลิต ผู้ประกอบการแปรรูปและผลิตภัณฑ์ข้าวหอมมะลิคุณภาพดี
- 3) เพิ่มช่องทางการตลาดข้าวหอมมะลิคุณภาพดี
- 4) สร้างและพัฒนาตราสินค้า บรรจุภัณฑ์ ระบบสารสนเทศด้านการผลิตและการตลาด

ตัวชี้วัด/ค่าเป้าหมาย 4 ปี

1) ร้อยละของจำนวนแปลง/ฟาร์มที่ได้รับใบรับรองมาตรฐาน GAP ข้าวหอมมะลิต่อจำนวน แปลง/ฟาร์มที่ได้รับการตรวจจากกระทรวงเกษตรและสหกรณ์ ร้อยละ 90

2) ร้อยละที่เพิ่มขึ้นของมูลค่าข้าวหอมมะลิของกลุ่มจังหวัด ร้อยละ 8

3) มูลค่าผลิตภัณฑ์มวลรวมกลุ่มจังหวัดภาคการเกษตรเพิ่มขึ้นร้อยละ 12

2. การพัฒนาคุณภาพการท่องเที่ยวให้ได้ระดับมาตรฐานและยั่งยืน

เป้าประสงค์

1) พัฒนาแหล่งท่องเที่ยวที่มีศักยภาพในกลุ่มจังหวัดให้มีคุณภาพและได้มาตรฐานสากล

2) เสริมสร้างความเข้มแข็งในการบริหารจัดการและพัฒนาการท่องเที่ยวอย่างยั่งยืน

3) สนับสนุนการพัฒนาบริการและการบริหารจัดการของเครือข่ายการท่องเที่ยวที่มีศักยภาพ

4) ส่งเสริมการประชาสัมพันธ์และพัฒนาการตลาด

กลยุทธ์

1) พัฒนาแหล่งท่องเที่ยวที่มีศักยภาพในกลุ่มจังหวัดให้มีคุณภาพและได้มาตรฐานสากล

2) เสริมสร้างความเข้มแข็งในการบริหารจัดการและพัฒนาการท่องเที่ยวอย่างยั่งยืน

3) สนับสนุนการพัฒนาบริการและการบริหารจัดการของเครือข่ายการท่องเที่ยวที่มีศักยภาพ

4) ส่งเสริมการประชาสัมพันธ์และพัฒนาการตลาดท่องเที่ยว และส่งเสริมการพัฒนาสินค้าผลิตภัณฑ์

ชุมชนเพื่อการท่องเที่ยว

ตัวชี้วัด/ค่าเป้าหมาย 5 ปี

1) ร้อยละที่เพิ่มขึ้นของรายได้จากการท่องเที่ยว ร้อยละ 20

2) ระดับความสำเร็จของการพัฒนาคุณภาพแหล่งท่องเที่ยวของกลุ่มจังหวัด

จังหวัดละ 4 แห่ง

3. การพัฒนาระบบสนับสนุนการบริหารจัดการธุรกิจการค้าและเพิ่มมูลค่าการค้าชายแดนครบวงจรและได้มาตรฐานสากล

เป้าประสงค์

1) เสริมสร้างความเข้มแข็งของเครือข่ายวิสาหกิจชุมชนและผู้ประกอบการเศรษฐกิจเชิงสร้างสรรค์

2) เสริมสร้างเครือข่ายพันธมิตรทางการค้า การลงทุนในกลุ่มจังหวัดและประเทศเพื่อนบ้าน

3) ศึกษาและพัฒนาระบบการให้บริการโลจิสติกส์ (Logistics) เพื่อสนับสนุนการค้า

4) เสริมสร้างศักยภาพการแข่งขันของกลุ่มจังหวัดรองรับประชาคมอาเซียน

กลยุทธ์

1) เสริมสร้างความเข้มแข็งของเครือข่ายวิสาหกิจชุมชนและผู้ประกอบการเศรษฐกิจเชิงสร้างสรรค์

2) เสริมสร้างเครือข่ายพันธมิตรทางการค้า การลงทุนในกลุ่มจังหวัดและประเทศเพื่อนบ้าน

3) การศึกษาวิจัยและการพัฒนาระบบผลิตและส่งออก (Logistics) เพื่อสนับสนุนธุรกิจการค้า

- 4) การเตรียมความพร้อมและเสริมสร้างศักยภาพในการเข้าสู่ประชาคมอาเซียน
 - 5) พัฒนาด้านการค้าชายแดนให้มีมาตรฐานรองรับการค้าการลงทุนระหว่างประเทศ
 - 6) พัฒนาศักยภาพแรงงานฝีมือแรงงาน เพิ่มผลิตภาพแรงงานรองรับประชาคมอาเซียน
- ตัวชี้วัด/ค่าเป้าหมาย 5 ปี**

- 1) ร้อยละที่เพิ่มขึ้นของมูลค่าการค้าชายแดน ร้อยละ 12
- 2) ร้อยละที่เพิ่มขึ้นของมูลค่าการค้าจากหน่วยผลิตภัณฑ์ OTOP ร้อยละ 20

1.3.3 แผนพัฒนาจังหวัดอุบลราชธานี

1.3.3.1 วิสัยทัศน์

“เมืองน่าอยู่ทันสมัย เกษตรปลอดภัยมูลค่าสูง เศรษฐกิจชีวภาพ ศูนย์กลางการค้า การลงทุนเมืองท่องเที่ยวแห่งความสุขหลายมิติสู่สากล ”

- ก) การพัฒนาเมืองน่าอยู่ทันสมัยให้เป็นเมืองอัจฉริยะ และเสริมสร้างคุณภาพชีวิตของประชาชน
- ข) การส่งเสริมการค้าและการลงทุน
- ค) การส่งเสริมการพัฒนาการท่องเที่ยวเชิงคุณภาพ
- ง) การยกระดับการผลิตและแปรรูปสินค้าเกษตรสู่สากล
- จ) การสร้างความมั่นคงและความปลอดภัยของประชาชน

1.4 ยุทธศาสตร์การพัฒนาขององค์กรปกครองส่วนท้องถิ่น จังหวัดอุบลราชธานี

1.4.1 วิสัยทัศน์

“ประชาชนมีคุณภาพชีวิตที่ดี ชุมชนเข้มแข็ง เป็นประตูก้าการค้าการท่องเที่ยว การเกษตรมีศักยภาพ มีการพัฒนาอย่างสมดุล ยั่งยืน ตามแนวทางปรัชญาเศรษฐกิจพอเพียง ”

1.4.2 พันธกิจ

1. พัฒนาระบบสาธารณูปโภคและสาธารณูปการที่ได้มาตรฐานบริการประชาชน
2. ส่งเสริมและพัฒนาการประกอบอาชีพแก่ประชาชน
3. ส่งเสริมการจัดการเรียนการสอนในระดับท้องถิ่น
4. ส่งเสริมสถาบันครอบครัวให้มีความเข้มแข็ง
5. ส่งเสริมและพัฒนาระบบการป้องกัน การดูแล และการรักษาสุขภาพ แก่ประชาชน
6. ส่งเสริมให้ประชาชนรู้จักสิทธิ หน้าที่ ตามกฎหมาย ในระบอบประชาธิปไตย
7. ส่งเสริมและบูรณาการระบบการป้องกันและบรรเทาสาธารณภัย
8. ส่งเสริมระบบการตรวจสอบการทำงานภาครัฐโดยภาคประชาชน
9. ส่งเสริมให้เกิดการบูรณาการการทำงานของทุกภาคส่วน
10. ส่งเสริมให้ภาคประชาชนเข้มแข็งและมีส่วนร่วมในการพัฒนาท้องถิ่น
11. บริหารจัดการการท่องเที่ยวของจังหวัด

12. ส่งเสริมให้เกิดการลงทุนและการพาณิชย์กรรม
13. บริหารจัดการทรัพยากรธรรมชาติและสิ่งแวดล้อมโดยการมีส่วนร่วมของชุมชน
14. จัดให้มีระบบบริหารจัดการพื้นที่สาธารณะ
15. อนุรักษ์ฟื้นฟู และเผยแพร่ศิลปวัฒนธรรม จารีตประเพณี และภูมิปัญญาท้องถิ่น
16. บริหารจัดการทรัพยากรขององค์กรปกครองส่วนท้องถิ่น

1.4.3 แผนยุทธศาสตร์การพัฒนาขององค์กรปกครองส่วนท้องถิ่นจังหวัดอุบลราชธานี

ยุทธศาสตร์ที่ 1. การพัฒนาโครงสร้างพื้นฐาน

- แนวทางที่ 1 วางผังเมืองรองรับการขยายตัวของชุมชน
- แนวทางที่ 2 ระบบการคมนาคมขนส่งที่ได้มาตรฐาน
- แนวทางที่ 3 พัฒนา พัฒนาระบบชลประทานให้ทั่วถึงและเพียงพอ
- แนวทางที่ 4 ขยายเขตบริการไฟฟ้า ประปา รองรับการขยายตัวของชุมชน
- แนวทางที่ 5 พัฒนาระบบระบายน้ำที่ได้มาตรฐานและทั่วถึง

ยุทธศาสตร์ที่ 2. การส่งเสริมคุณภาพชีวิต

- แนวทางที่ 1 ส่งเสริมการผลิตพืชและสัตว์เศรษฐกิจของจังหวัด
- แนวทางที่ 2 ส่งเสริมการประกอบอาชีพเสริมแก่ประชาชน
- แนวทางที่ 3 ส่งเสริมการจัดการเรียนการสอนในระดับท้องถิ่น
- แนวทางที่ 4 ส่งเสริมสถาบันครอบครัวให้มีความเข้มแข็ง
- แนวทางที่ 5 ส่งเสริมการป้องกัน ดูแล และรักษาสุขภาพแก่ประชาชน

ยุทธศาสตร์ที่ 3. การจัดระเบียบชุมชนสังคมและการรักษาความสงบเรียบร้อย

- แนวทางที่ 1 ส่งเสริมความรู้เรื่องประชาธิปไตย สิทธิ หน้าที่และกฎหมายแก่ประชาชน
- แนวทางที่ 2 ส่งเสริมและบูรณาการระบบการป้องกันและบรรเทาสาธารณภัยของจังหวัด
- แนวทางที่ 3 ส่งเสริมระบบการตรวจสอบการทำงานภาครัฐโดยภาคประชาชน
- แนวทางที่ 4 ส่งเสริมการบูรณาการ การทำงานของทุกภาคส่วน
- แนวทางที่ 5 ส่งเสริมการรวมกลุ่มภาคประชาชนให้เข้มแข็ง

ยุทธศาสตร์ที่ 4. การวางแผนการส่งเสริมการลงทุน พาณิชยกรรม และการท่องเที่ยว

- แนวทางที่ 1 ส่งเสริมสนับสนุนการลงทุนให้เกิดแหล่งท่องเที่ยวใหม่
- แนวทางที่ 2 สร้างเอกลักษณ์ทางวัฒนธรรมเพื่อการท่องเที่ยว
- แนวทางที่ 3 อนุรักษ์และพัฒนาทรัพยากรการท่องเที่ยวของส่วนรวม
- แนวทางที่ 4 พัฒนาศักยภาพด้านการบริการแก่นักท่องเที่ยว
- แนวทางที่ 5 พัฒนาระบบบริหารจัดการในแหล่งท่องเที่ยวให้มีคุณภาพ
- แนวทางที่ 6 ส่งเสริมการลงทุนและการพาณิชย์กรรม

ยุทธศาสตร์ที่ 5. การจัดการทรัพยากรธรรมชาติและสิ่งแวดล้อม

- แนวทางที่ 1 บริหารจัดการทรัพยากรป่าไม้ ดิน และน้ำ โดยการมีส่วนร่วมของชุมชน
- แนวทางที่ 2 พัฒนาระบบการกำจัดขยะและน้ำเสียให้ถูกสุขลักษณะโดยการมีส่วนร่วมของชุมชน
- แนวทางที่ 3 ส่งเสริมให้ชุมชนปลอดภัย
- แนวทางที่ 4 จัดให้มีระบบบริหารจัดการพื้นที่สาธารณะ

ยุทธศาสตร์ที่ 6. การบริหารจัดการศิลปวัฒนธรรม จารีตประเพณี และภูมิปัญญาท้องถิ่น

- แนวทางที่ 1 อนุรักษ์ ฟื้นฟู ส่งเสริมและเผยแพร่ศิลปวัฒนธรรม จารีตประเพณี และภูมิปัญญาท้องถิ่น
- แนวทางที่ 2 จัดให้มีศูนย์การเรียนรู้และการอนุรักษ์ด้านศิลปวัฒนธรรม จารีตประเพณี และภูมิปัญญาท้องถิ่นในชุมชน
- แนวทางที่ 3 จัดให้มีศูนย์การเรียนรู้ทางวัฒนธรรมโดยการมีส่วนร่วมของชุมชน

ยุทธศาสตร์ที่ 7. บริหารจัดการทรัพยากรขององค์กรปกครองส่วนท้องถิ่น

- แนวทางที่ 1 พัฒนาระบบการบริหารงานขององค์กรปกครองส่วนท้องถิ่น
- แนวทางที่ 2 พัฒนาบุคลากรขององค์กรปกครองส่วนท้องถิ่น
- แนวทางที่ 3 พัฒนาเครื่องมือ เครื่องใช้ เครื่องจักรกลขององค์กรปกครองส่วนท้องถิ่น
- แนวทางที่ 4 พัฒนาระบบการบริหารงานเชิงบูรณาการขององค์กรปกครองส่วนท้องถิ่น

2. ยุทธศาสตร์ขององค์กรปกครองส่วนท้องถิ่น

ยุทธศาสตร์ขององค์การบริหารส่วนตำบลนากระแซง

2.1 วิสัยทัศน์

องค์การบริหารส่วนตำบลนากระแซง ได้กำหนดวิสัยทัศน์ (Vision) เพื่อแสดงสถานการณ์ในอนาคต ซึ่งเป็นจุดมุ่งหมายความคาดหวังที่ต้องการให้เกิดขึ้นในอนาคตข้างหน้า ซึ่งจะสามารถสะท้อนถึงสภาพการณ์ของท้องถิ่นในอนาคตอย่างรอบด้าน ภายใต้การเปลี่ยนแปลงของสภาพแวดล้อมด้านต่างๆ จึงได้กำหนดวิสัยทัศน์ความหวังที่จะให้เกิดขึ้นในอนาคต ดังนี้

“เมืองน่าอยู่ เมืองคนดีมีศีลธรรม เมืองไร่ลพพิข มีชีวิตชีวาเมืองนำเกษตรก้าวหน้า ปลอดภัยเสถียร ”

2.2 ยุทธศาสตร์

- ยุทธศาสตร์ที่ 1 การพัฒนาด้านโครงสร้างพื้นฐาน
- ยุทธศาสตร์ที่ 2 การพัฒนาด้านเศรษฐกิจ
- ยุทธศาสตร์ที่ 3 การพัฒนาด้านการพัฒนาคนและสังคม
- ยุทธศาสตร์ที่ 4 การพัฒนาการเมืองและการบริหาร
- ยุทธศาสตร์ที่ 5 การพัฒนาด้านทรัพยากรธรรมชาติและสิ่งแวดล้อม

2.3 เป้าประสงค์

1. ปรับปรุงและพัฒนาระบบคมนาคมขนส่ง ระบบสาธารณสุขปโภค สาธารณูปการให้ได้มาตรฐาน มีประสิทธิภาพและเพียงพอต่อความต้องการของประชาชน เพื่อรองรับการขยายตัวของเมืองในอนาคตและเศรษฐกิจของท้องถิ่น
2. การส่งเสริมและพัฒนาศักยภาพของคน ครอบครัว และชุมชนให้เข้มแข็ง สามารถพึ่งตนเองได้ตามแนวทางเศรษฐกิจพอเพียง
3. การสร้างระบบบริหารจัดการที่ดี โดยให้ประชาชนมีส่วนร่วมในการตัดสินใจ การวางแผน พัฒนาการตรวจสอบ เพื่อให้เกิดความโปร่งใสในการบริหารและการปกครอง
4. ปรับปรุงและพัฒนาระบบการศึกษาและสาธารณสุข ตลอดจนอนุรักษ์และพัฒนาศิลปวัฒนธรรมอันดีงามและภูมิปัญญาของท้องถิ่น
5. การพัฒนาเทคโนโลยีสารสนเทศเพื่อการบริหารและการบริการให้มีประสิทธิภาพยิ่งขึ้นเพื่อสนับสนุนการบริหารจัดการที่ดี
6. การจัดการทรัพยากร ธรรมชาติ และสิ่งแวดล้อมที่ดี เพื่อการพัฒนาที่ยั่งยืน
7. การเพิ่มศักยภาพของผังเมืองให้เป็นเครื่องมือชั้นนำและสนับสนุนการพัฒนาเมืองอย่างมีประสิทธิภาพโดยไม่ก่อให้เกิดความขัดแย้งหรือเป็นอุปสรรคต่อการพัฒนาด้านอื่นๆ

2.4 ตัวชี้วัด

- (1) ประชาชนมีแหล่งกักเก็บน้ำใช้สำหรับอุปโภค บริโภคและการเกษตรอย่างพอเพียง
- (2) ประชาชนในตำบลนากะแซงมีรายได้เพิ่มขึ้น
- (3) โรงเรียน สพฐ. 10 แห่ง ได้รับการสนับสนุนอาหารกลางวัน อาหารเสริมนม
- (4) ศพด. 4 แห่ง ได้รับการสนับสนุนอาหารกลางวัน อาหารเสริมนม รวมทั้งพัฒนาอาคารสถานที่ และ ระบบบริหารจัดการ
- (5) เด็กและเยาวชนได้ร่วมกิจกรรม
- (6) ผู้ดูแลเด็กเล็กได้รับการพัฒนาประสิทธิภาพในการปฏิบัติงาน
- (7) เด็กเล็กได้มีความรู้ และมีทักษะเพิ่มขึ้น
- (8) มีวัสดุ อุปกรณ์ การเรียนการสอนอย่างทั่วถึงและเพียงพอ
- (9) อาสาสมัครในการช่วยเหลือชุมชนและประสานงานในชุมชน
- (10) ส่งเสริมสวัสดิการสังคม สงเคราะห์ ผู้พิการ ผู้ด้อยโอกาส ผู้สูงอายุ 16 หมู่บ้าน
- (11) กลุ่มสตรี อสม. ได้ทำกิจกรรม ร่วมกัน และสร้างความสามัคคี
- (12) ประชาชนได้รับการบริการสาธารณสุขอย่างทั่วถึง 16 หมู่บ้าน
- (13) จัดวางผังเมืองขององค์กรปกครองส่วนท้องถิ่นให้เป็นไปตามมาตรฐาน
- (14) ก่อสร้าง ปรับปรุงเส้นทางคมนาคมอย่างทั่วถึง 16 หมู่บ้าน
- (15) ประสาน สนับสนุน ร่วมมือกับส่วนราชการ และองค์กรปกครองส่วนท้องถิ่นอื่น ๆ

- (16) ส่งเสริมขนบธรรมเนียม จารีตประเพณี ศิลปวัฒนธรรมอันดีงามของท้องถิ่น 16 หมู่บ้าน
- (17) ส่งเสริมและสนับสนุนกิจกรรมกีฬาชุมชนและจัดการแข่งขันกีฬาประเภทต่างๆ ทั้ง 16 หมู่บ้าน
- (18) ส่งเสริมการเลือกตั้งตามระบบการปกครองแบบประชาธิปไตยและตามกฎหมายที่เกี่ยวข้องทั้ง

16 หมู่บ้าน

- (19) การจัดระเบียบโครงสร้างการบริหารจัดการภายในองค์กรให้สามารถปฏิบัติหน้าที่ให้เกิดประสิทธิภาพและประสิทธิผลยิ่งขึ้น 16 หมู่บ้าน
- (20) ส่งเสริมให้ประชาชนมีส่วนร่วมการบริหารงาน
- (21) ส่งเสริมให้เกิดการบริหารจัดการที่มีประสิทธิภาพ ตอบสนองความต้องการของประชาชนตามหลักการบริหารกิจการบ้านเมืองที่ดี 16 หมู่บ้าน
- (22) ส่งเสริมและสนับสนุนการติดตั้งระบบเตือนภัยธรรมชาติ และภัยพิบัติต่าง ๆ 6 หมู่บ้าน
- (23) ส่งเสริมการฝึกอบรมอาสาสมัครป้องกันภัยและบรรเทาสาธารณภัยประจำหมู่บ้าน/ตำบลและทีมกู้ชีพกู้ภัยตำบล 16 หมู่บ้าน
- (24) สนับสนุนให้มีวัสดุอุปกรณ์เกี่ยวกับการป้องกันและการช่วยเหลือเมื่อเกิดภัยพิบัติ
- (25) เพื่อทัศนียภาพที่สวยงามประชาชนเห็นประโยชน์ของการปลูกป่า
- (26) ส่งเสริมสนับสนุนและร่วมมือกับส่วนราชการ องค์กรปกครองส่วนท้องถิ่นและภาคเอกชนในการรณรงค์สร้างจิตสำนึก เพื่อป้องกันและแก้ไขปัญหามลพิษและปัญหาสิ่งแวดล้อมของ 16 หมู่บ้าน
- (27) การกำจัดขยะ สิ่งปฏิกูลอย่างถูกวิธี 16 หมู่บ้าน

2.5 ค่าเป้าหมาย

- (1) มีแหล่งน้ำพอเพียงต่อการอุปโภคบริโภคและทำการเกษตร
- (2) การศึกษาที่มีคุณภาพและมาตรฐาน และเกิดการเรียนรู้ต่อเนื่อง
- (3) ประชาชนมีทักษะในการประกอบอาชีพด้านเกษตร
- (4) ประชาชนมีคุณภาพชีวิตที่ดีขึ้น
- (5) ประชาชนเข้าถึงบริการสาธารณสุข มีสุขภาพแข็งแรง
- (6) ประชาชนได้ใช้เส้นทางคมนาคมที่มีมาตรฐาน ปลอดภัย
- (7) ประชาชนได้ร่วมกิจกรรมส่งเสริมประเพณี วัฒนธรรม การท่องเที่ยว กีฬาและนันทนาการของท้องถิ่น
- (8) องค์กรปกครองส่วนท้องถิ่นมาตรฐานสากลดีขึ้น
- (9) ประชาชนมีความปลอดภัยในชีวิตและทรัพย์สิน
- (10) สิ่งแวดล้อมและทรัพยากรธรรมชาติได้รับการฟื้นฟูและอนุรักษ์

2.6 กลยุทธ์

ยุทธศาสตร์ที่ 1 การพัฒนาด้านโครงสร้างพื้นฐาน

- 1) ก่อสร้างและปรับปรุงบำรุงถนน สะพาน ทางเท้าที่ระบายน้ำ

- 2) ก่อสร้างขยายเขตไฟฟ้าและไฟฟ้าสาธารณะ
- 3) ก่อสร้างและปรับปรุง บำรุงรักษาและขยายเขตระบบประปา
- 4) การพัฒนาแหล่งน้ำ
- 5) ก่อสร้างสาธารณูปการเพื่ออำนวยความสะดวกแก่ประชาชน

ยุทธศาสตร์ที่ 2 การพัฒนาด้านเศรษฐกิจ

- 1) พัฒนาและส่งเสริมอาชีพให้แก่ประชาชนตามแนวเศรษฐกิจพอเพียง
- 2) ส่งเสริมการเพิ่มผลผลิตทางการเกษตรและการลงทุน

ยุทธศาสตร์ที่ 3 การพัฒนาด้านการพัฒนาคนและสังคม

- 1) พัฒนาด้านศาสนา คุณธรรมและจริยธรรม ศิลปวัฒนธรรม จารีตประเพณีและภูมิปัญญาท้องถิ่น
- 2) พัฒนาและส่งเสริมด้านสวัสดิการชุมชน
- 3) พัฒนาและส่งเสริมการศึกษา กีฬาและนันทนาการ
- 4) พัฒนาและส่งเสริมด้านสุขภาพและอนามัย
- 5) พัฒนาและจัดระเบียบชุมชน สังคม และการรักษาความสงบเรียบร้อย

ยุทธศาสตร์ที่ 4 การพัฒนาการเมืองและการบริหาร

- 1) ส่งเสริมการมีส่วนร่วมของประชาชนและองค์กรทุกภาคส่วน ในการพัฒนาทางการเมืองและสังคม
- 2) ส่งเสริมการพัฒนาศักยภาพของบุคลากรและองค์กรให้มีขีดความสามารถในการพัฒนา
- 3) สร้างความโปร่งใส และพัฒนาประชาธิปไตยตามนโยบายภาครัฐ

ยุทธศาสตร์ที่ 5 การพัฒนาด้านทรัพยากรธรรมชาติและสิ่งแวดล้อม

- 1) จัดการทรัพยากรธรรมชาติและสิ่งแวดล้อม เพื่อรองรับการขยายตัวของภาคอุตสาหกรรม

2.7 จุดยืนทางยุทธศาสตร์

องค์การบริหารส่วนตำบลนากระแซง มีจุดเด่นและจุดแข็ง ดังนี้

- 1) มีการเกษตรที่เป็นฐานหลักที่สามารถรองรับวิกฤตเศรษฐกิจได้ เป็นแหล่งผลิตอาหารที่สำคัญ
- 2) มีภูมิประเทศและอากาศรวมทั้งสภาวะแวดล้อมที่เหมาะสมแก่การทำการเกษตร
- 3) มีโครงการคมนาคมขนส่ง สามารถติดต่อได้ตลอดพื้นที่ทั้งจังหวัด มีถนนสายหลักตัดผ่าน
- 4) มีสินค้าพื้นเมืองของตำบลและพื้นที่ใกล้เคียง เช่น ข้าวกล้องงอก เสื่อใบเตย ผ้าห่ม ผ้าขาวม้า

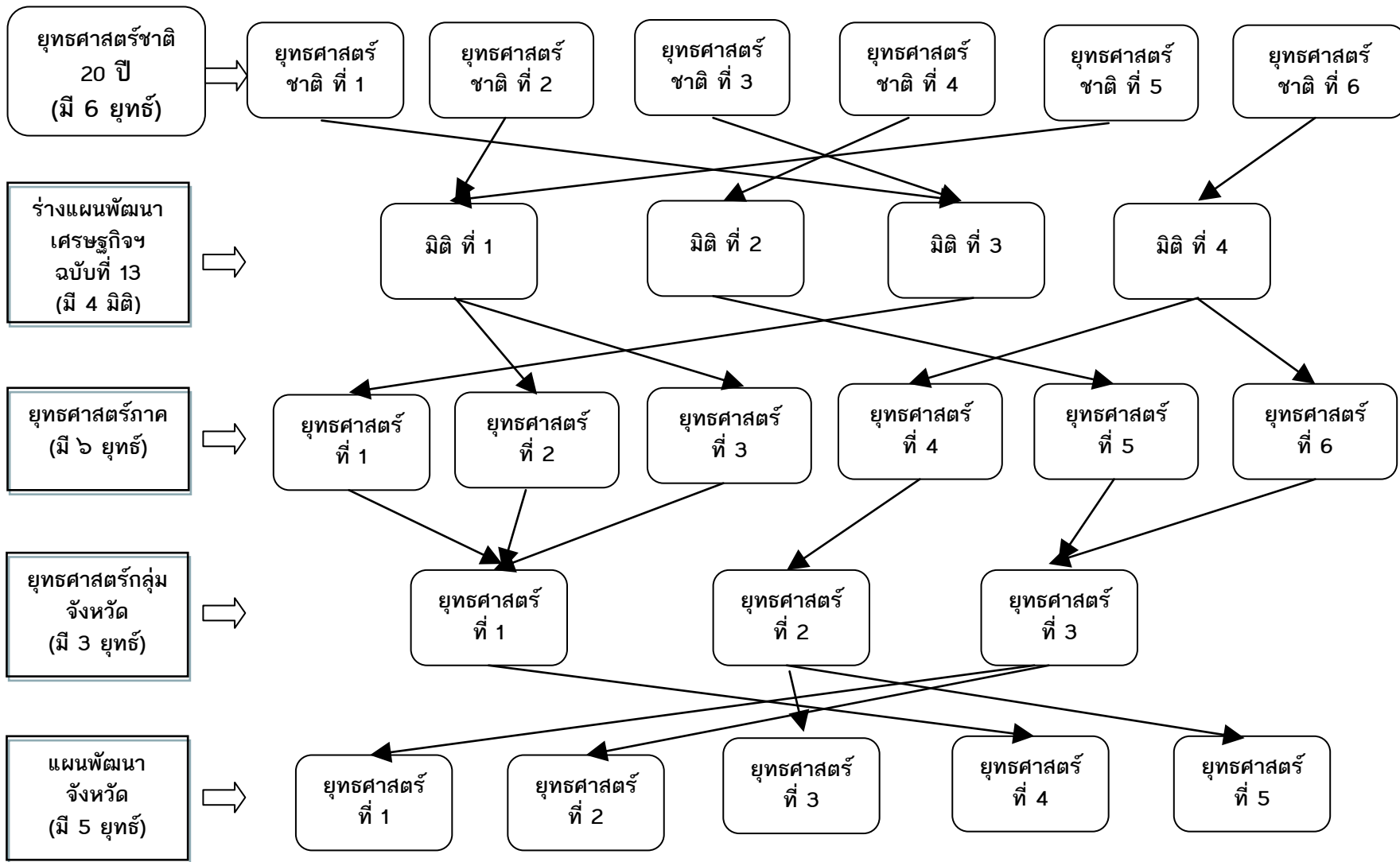
เป็นต้น

ฉะนั้น ด้วยสภาพพื้นที่องค์การบริหารส่วนตำบลนากระแซง ที่มีความอุดมสมบูรณ์ ทั้งทรัพยากรธรรมชาติและปัจจัยที่เอื้อต่างๆ จึงเหมาะแก่การทำการเกษตร จึงกำหนดจุดยืนทางยุทธศาสตร์ (Positioning) ของตำบลนากระแซง

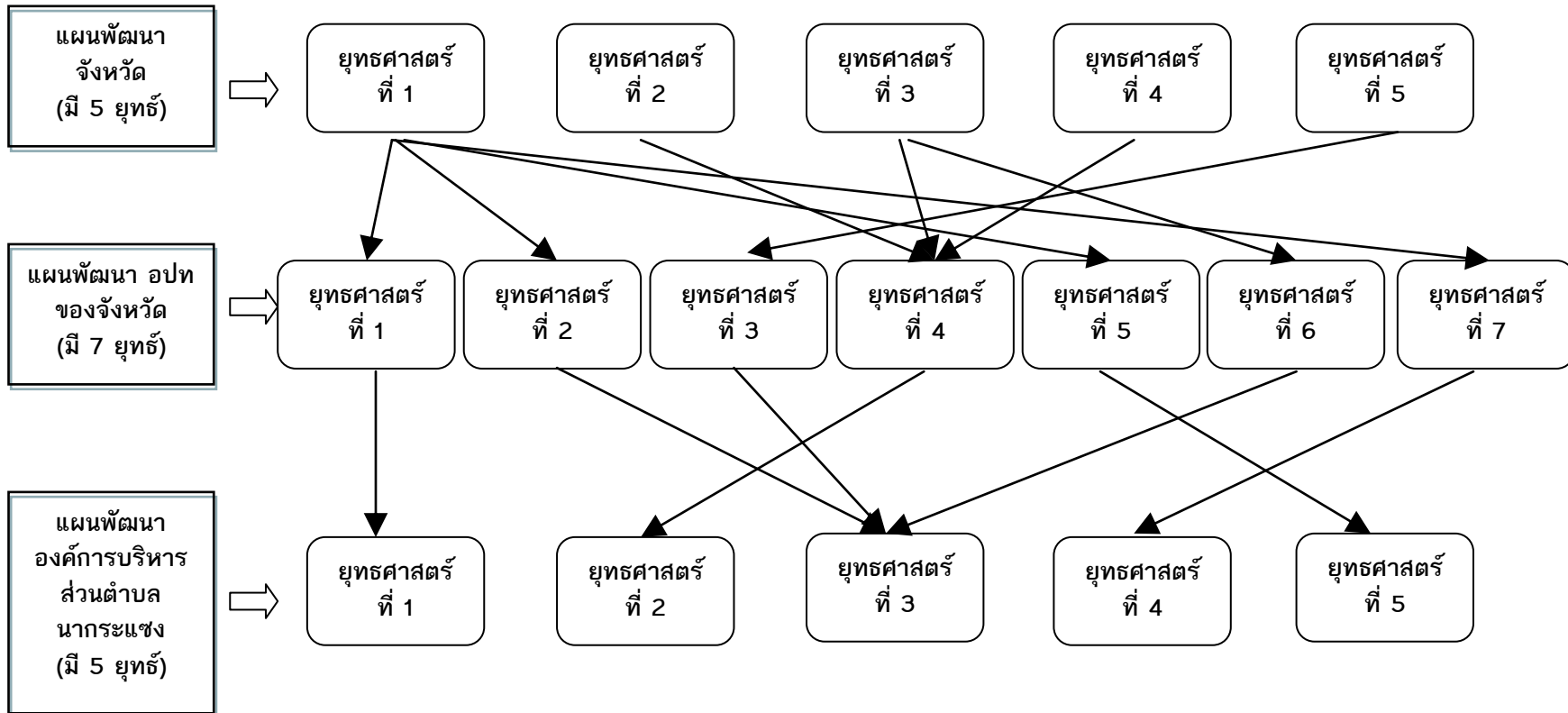
2.8 ความเชื่อมโยงของยุทธศาสตร์ในภาพรวม

การจัดทำแผนพัฒนาท้องถิ่นขององค์การบริหารส่วนตำบลมีความเชื่อมโยงของยุทธศาสตร์ในภาพรวม ดังนี้

ความเชื่อมโยงแผนยุทธศาสตร์การพัฒนารององค์การบริหารส่วนตำบลนากระแซง



ความเชื่อมโยงแผนยุทธศาสตร์การพัฒนาระบบราชการส่วนตำบลนาระแซง (ต่อ)



3.การวิเคราะห์เพื่อพัฒนาท้องถิ่น

3.1 การวิเคราะห์กรอบการจัดทำยุทธศาสตร์ขององค์กรปกครองส่วนท้องถิ่น (ใช้การวิเคราะห์ SWOT Analysis/Demand Analysis) / Global Demand และ Trend ปัจจัยและสถานการณ์เปลี่ยนแปลงที่มีผลต่อการพัฒนา

จุดแข็ง (S : Strength-s)

- ประชาชนมีความพร้อม จะมีส่วนร่วมในกระบวนการพัฒนาท้องถิ่น
- การจัดโครงสร้างภายในมีความเหมาะสมสอดคล้องกับภารกิจ
- เมืองค์การบริหารส่วนตำบลที่พร้อมจะให้บริการสาธารณะและแก้ไขปัญหาความเดือดร้อนของประชาชน
- มีการประสานร่วมมือกันระหว่างองค์การบริหารส่วนตำบลกับส่วนราชการต่างๆ
- ผู้นำชุมชนมีความเข้มแข็ง และมีศักยภาพในการพัฒนา
- ส่งเสริมการมีส่วนร่วมของประชาชนในรูปแบบประชาคม การประชุมวางแผนเตรียมงาน

จุดอ่อน (W : Weakness)

- กฎหมาย ระเบียบ ข้อบังคับที่เกี่ยวข้องกับการปฏิบัติงาน มีการแก้ไขเปลี่ยนแปลงอยู่ตลอดเวลา
- เจ้าหน้าที่ผู้ปฏิบัติสับสนขาดความชัดเจน
- องค์การบริหารส่วนตำบล มีงบประมาณจำกัด ทำให้การพัฒนาไม่เป็นที่ไปตามแผนพัฒนาที่วางไว้
- การใช้ทรัพยากรธรรมชาติ และการทำลายสิ่งแวดล้อมเพิ่มขึ้น ก่อให้เกิดปัญหาภัยธรรมชาติ

โอกาส (O : Opportunity)

- จังหวัดอุบลราชธานี หรือหน่วยงานที่เกี่ยวข้องสนับสนุนงบประมาณให้องค์การบริหารส่วนตำบล ดำเนินการตามแผนงานโครงการตามแนวทางยุทธศาสตร์การพัฒนาจังหวัด และแผนพัฒนาองค์การบริหารส่วนตำบล
- มีเส้นทางคมนาคมเชื่อมระหว่างจังหวัด สามารถรองรับการขยายตัวทางด้านเศรษฐกิจ
- นโยบายของรัฐบาลในการส่งเสริมการกระจายอำนาจการปกครองท้องถิ่น โดยการสร้างดุลยภาพระหว่างการกำกับดูแล และความเป็นอิสระของท้องถิ่นในการบริหารจัดการงบประมาณและบุคลากรของท้องถิ่น

อุปสรรค (T : Threat)

- ประชาชนขาดความรู้ ความเข้าใจ บทบาทหน้าที่ของตนเองกับงานของท้องถิ่น
- นโยบายรัฐบาลไม่สามารถถ่ายโอนงบประมาณมายังองค์กรปกครองส่วนท้องถิ่น ตามพระราชบัญญัติกำหนดแผนและขั้นตอนการกระจายอำนาจให้แก่องค์กรปกครองส่วนท้องถิ่น พ.ศ.2542 ทำให้การพัฒนาท้องถิ่นบางเรื่องต้องชะงัก

- กฎหมาย ระเบียบ ข้อบังคับขาดความยืดหยุ่น หรือไม่เหมาะสมสอดคล้องกับภารกิจห้วงระยะเวลาในการจัดสรรและการเบิกจ่ายงบประมาณของรัฐบาลมีความไม่แน่นอน
- การดำเนินงานตามนโยบายต่างๆ ของรัฐบาลมีจำนวนเพิ่มมากขึ้น ความรับผิดชอบเพิ่มมากขึ้น ประกอบกับปัญหาในพื้นที่และความต้องการประชาชนมีมาก แต่ไม่สามารถปฏิบัติได้ครบถ้วน เนื่องจากจำกัดด้วยอำนาจหน้าที่และจำนวนงบประมาณที่มีจำกัด

3.2 การประเมินสถานการณ์สภาพแวดล้อมภายนอกที่เกี่ยวข้อง

ในการจัดทำแผนพัฒนาท้องถิ่น (พ.ศ. 2565–2570) ขององค์การบริหารส่วนตำบลนากระแซง นั้น ได้ทำการประเมินสถานการณ์สภาพแวดล้อมภายนอกที่เกี่ยวข้อง ดังนี้

ก. ด้านโครงสร้างพื้นฐาน

ด้านโครงสร้างพื้นฐาน และการให้บริการสาธารณะภายในเขตองค์การบริหารส่วนตำบลนากระแซง ยังคงเป็นปัญหาหลักต่อความต้องการของประชาชนในพื้นที่ ซึ่งปัจจัยหลักในการพัฒนาโครงสร้างพื้นฐานก็คือด้านงบประมาณ ดังนั้น องค์การบริหารส่วนตำบลนากระแซง ซึ่งเป็นองค์กรปกครองท้องถิ่นจำเป็นต้องบริหารจัดการงบประมาณที่มีอยู่อย่างจำกัดแก้ปัญหาโครงสร้างพื้นฐานให้เหมาะสมและเป็นธรรมอย่างที่สุดส่วนอีกปัญหาที่สำคัญและจำเป็นจะต้องวางแผนรองรับความเจริญเติบโตทั้งด้านเศรษฐกิจและการขยายตัวของชุมชนคือการวางแผนผังเมืองเพื่อจัดระบบผังเมืองรองรับปัญหาในอนาคตซึ่งปัญหาผังเมืองนี้ในเมืองใหญ่ๆหรือชุมชนใหญ่กำลังประสบปัญหาเพราะไม่มีการวางแผนรองรับการเจริญเติบโตในอนาคต สำหรับองค์การบริหารส่วนตำบลนากระแซง ต้องให้ความสำคัญกับปัญหาการวางแผนผังเมือง เพื่ออนาคตจะไม่ประสบปัญหาหรือประสบกับปัญหาที่ไม่รุนแรงมากนัก

ขอบเขตและปริมาณของปัญหา พื้นที่เป้าหมาย กลุ่มเป้าหมาย

1. เส้นทางคมนาคม ส่วนใหญ่เส้นทางคมนาคมภายในหมู่บ้านมีสภาพเป็นถนนลูกรัง ทำให้เกิดละอองฝุ่นหนาที่บ เกิดมลภาวะทางอากาศ และเป็นหลุมเป็นบ่อ จนเป็นเหตุให้เด็กนักเรียน และประชาชนที่สัญจรไป-มา ได้รับความเดือดร้อน ซึ่งมีปริมาณของยานพาหนะผ่านไปมามากพอสมควร
2. ทางระบายน้ำ ลำคลอง บางแห่งยังมีสภาพแคบและตื้นเขิน ลำเหมืองส่งน้ำมีวัชพืชปกคลุม ท่อระบายน้ำยังถูกน้ำกัดเซาะพังทลายต้องแก้ไขปัญหาทุกปี และบางแห่งท่อระบายน้ำเล็กทำให้การระบายน้ำในช่วงฤดูน้ำหลากไม่ทันทำให้เกิดปัญหาน้ำท่วมขัง
3. ไฟฟ้าและแสงสว่าง ในเขตองค์การบริหารส่วนตำบลนากระแซง ประชาชนบางหลังคาเรือนยังไม่มียระบบไฟฟ้า เพราะอยู่ห่างจากชุมชนมาก เนื่องจากพื้นที่ส่วนใหญ่เป็นพื้นที่การเกษตร ลักษณะของการอยู่ร่วมกันยังไม่หนาแน่น เป็นบริเวณกลางทุ่งนา
4. ระบบประปาหมู่บ้าน มีระบบประปาทุกหมู่บ้านการผลิตน้ำเพื่ออุปโภค บริโภคเพียงพอต่อความต้องการของประชาชน แต่ระบบประปาบางหมู่บ้านก่อสร้างมานานหลายปีแล้วทำให้ถังลูกบอลเก็บน้ำประปา

เป็นสนิม พุพัง ทำให้ต้องซ่อมแซมบ่อยครั้งจนทำให้ระบบประปาเกิดความเสียหาย ชำรุด พัง ต้องทำการซ่อมแซมจนงบประมาณในการบริหารขาดดุล และไม่เพียงพอ และน้ำประปายังมีหินปูนผสมเป็นจำนวนมาก

5. แหล่งน้ำเพื่อการเกษตร เกษตรกรส่วนใหญ่อาศัยน้ำตามธรรมชาติในฤดูฝนทำนาปี บางครั้งเกิดปัญหาภัยแล้งทำให้น้ำไม่เพียงพอต่อการทำนา เกษตรกรแก้ไขปัญหาโดยการขุดเจาะบ่อบาดาลในพื้นที่นาของตนเองทำให้เพิ่มต้นทุนการผลิต เช่น ค่าขุดเจาะบ่อบาดาล ค่าไฟฟ้า เป็นต้น บางพื้นที่พบปัญหาสภาพน้ำกร่อยไม่สามารถทำนาได้ ไม่มีอ่างเก็บน้ำไว้ในฤดูแล้ง ลำคลองไม่สามารถเก็บกักน้ำไว้ได้ หน้าแล้งบริเวณลำคลองจะแห้งขอด

6. การโทรคมนาคมและการสื่อสาร ระบบการสื่อสารในปัจจุบันส่วนใหญ่ชาวบ้านจะใช้โทรศัพท์มือถือในการติดต่อสื่อสาร และ บริการรับส่งไปรษณีย์ถึงบ้าน ส่วนการโทรคมนาคม ระบบอินเทอร์เน็ตมีบริการฟรีที่องค์การบริหารส่วนตำบลนากระแซง โรงพยาบาลส่งเสริมสุขภาพตำบลนากระแซง สายตรวจตำรวจ ตำบลนากระแซง แต่ในภายในหมู่บ้านส่วนใหญ่จะติดไว้ให้ลูกหลานตนเองที่กำลังเรียนหนังสือได้ใช้เฉพาะคร่ำเรือนกับการบริการของ TOT เป็นต้น

การคาดการณ์แนวโน้มในอนาคต

ปัญหาด้านโครงสร้างพื้นฐานสามารถพัฒนาหรือแก้ไข ปรับปรุงได้ โดยการจัดหาเงินงบประมาณให้สามารถตอบสนองต่อความต้องการของประชาชน และในส่วนของพื้นที่ เขตติดต่อกับตำบลข้างเคียง หรือโครงการ/กิจกรรมที่เกี่วกันสภาพ จะนำแนวทางการจัดทำแผนและประสานแผนพัฒนา เพื่อดำเนินการของงบประมาณสนับสนุนจากหน่วยงานที่เกี่ยวข้อง

ความต้องการของประชาชน

1. ก่อสร้าง ปรับปรุง เส้นทางคมนาคมให้สะดวก ทิวถึงและครอบคลุมทุกหมู่บ้าน
2. ก่อสร้างท่อลอดเหลี่ยม และวางท่อระบายน้ำเพื่อแก้ไขปัญหาน้ำท่วมขัง
3. ขยายเขตไฟฟ้าให้ครบทุกครัวเรือน และขยายเขตไฟฟ้าสาธารณะให้ครอบคลุมทุกพื้นที่
4. สร้างฝายน้ำล้น ขุดลอกคลอง สระเก็บกักน้ำ
5. จัดหาแหล่งกักเก็บน้ำ และจัดหาเครื่องกรองน้ำสะอาดในการอุปโภค บริโภค

ข. ด้านเศรษฐกิจ

ปัญหา

ในด้านเศรษฐกิจนั้นองค์การบริหารส่วนตำบลนากระแซงยังต้องพึ่งพาระบบเศรษฐกิจแบบเกษตรกรรมเป็นส่วนใหญ่ส่วนอาชีพอื่นเช่นค้าขายธุรกิจรับเหมารัฐวิสาหกิจยังถือเป็นส่วนน้อยเมื่อเทียบการทำงานในภาพรวมแล้วเมื่อเศรษฐกิจภายในชุมชนขององค์การบริหารส่วนตำบลนากระแซงยังไม่มีจุดขายทางด้านเศรษฐกิจไม่มีพืชเศรษฐกิจที่เด่นชัดที่จะดึงดูดการลงทุนจากภายนอกดังนั้นจึงเป็นปัญหาสำคัญที่จะต้องคิดต่อไปว่าทำอย่างไรจึงจะทำให้เศรษฐกิจภายในชุมชนสร้างจุดขายออกมาให้เห็นเพื่อเป็นตัวกระตุ้นเศรษฐกิจให้นำลงทุนในด้านอื่นๆสร้างรายได้ให้ประชาชนมากขึ้น

ในด้านศักยภาพในการบริหารงานการแก้ปัญหาขององค์การบริหารส่วนตำบลนากระแซง ยังต้องอาศัยงบประมาณในการแก้ไขจัดการปัญหาต่างๆเช่น ปัญหาโครงสร้างพื้นฐานปัญหาด้านสังคม ปัญหาสิ่งแวดล้อม ปัญหาเรื่องน้ำปัญหาราคาพืชผลทางการเกษตรปัญหาเศรษฐกิจ ปัญหาไม่มีแหล่งจ้างงานภายในชุมชนปัญหาประชาชนไม่มีอาชีพเสริมหลังจากฤดูเก็บเกี่ยว ฯลฯซึ่งปัญหาที่กล่าวมา ถือเป็นปัญหาเร่งด่วนบางปัญหาจำเป็นอย่างยิ่งที่จะต้องอาศัยความร่วมมือจากหน่วยงานอื่นพร้อมทั้งยังต้องอาศัยงบประมาณที่มีอยู่ที่ค่อนข้างจะจำกัดเพื่อบริหารจัดการปัญหาให้เกิดประโยชน์เป็นฐานในด้านเศรษฐกิจกระตุ้นการใช้จ่ายการลงทุนภายในท้องถิ่น องค์การบริหารส่วนตำบลนากระแซง ให้ขยายตัวมากขึ้นในอนาคต

ขอบเขตและปริมาณของปัญหา พื้นที่เป้าหมาย กลุ่มเป้าหมาย

ประชาชนส่วนใหญ่ในเขตองค์การบริหารส่วนตำบลนากระแซง มีอาชีพหลัก คือการทำนา รองลงมา เป็นอาชีพรับจ้าง ขอบเขตและปริมาณของปัญหา หรือกลุ่มเป้าหมาย ก็ยังเป็นกลุ่มเกษตรกรกรรมเป็นส่วนใหญ่ ฉะนั้น อาจารย์กลุ่มผู้มีความเชี่ยวชาญในการพัฒนาภาคการเกษตรมาให้ความรู้ความเข้าใจในทุกๆ ด้าน

การคาดการณ์แนวโน้มในอนาคต

ภาคการเกษตร เป็นสิ่งสำคัญยิ่งที่จะต้องดำเนินการพัฒนาองค์การบริหารส่วนตำบลนากระแซง เล็งเห็นความสำคัญเป็นอย่างมาก การจัดสรรงบประมาณ การจัดทำโครงการ/กิจกรรมจะเน้นหนักในเรื่องของภาคการเกษตร อีกทั้ง การเพิ่มพูนความรู้ ให้กับเกษตรกร เป็นนโยบายที่ต้องดำเนินการในอนาคตอย่างแน่นอน

ความต้องการของประชาชน

ประชาชนในเขตองค์การบริหารส่วนตำบลนากระแซงต้องการ

1. เครื่องมือในการแปรรูปผลิตภัณฑ์ เช่น เครื่องบดน้ำพริกและต้องการความรู้ในการแปรรูปผลผลิตทางการเกษตร
2. สถานที่จำหน่ายสินค้าที่มั่นคงถาวร
3. ลานตากผลผลิตทางการเกษตร
4. เครื่องคัดเมล็ดพันธุ์ข้าวปลูก เพื่อเพิ่มคุณภาพของผลผลิต ลดความชื้น ก่อนที่จะจำหน่าย เพิ่มมูลค่าสินค้า เพราะลดปัญหาการกตราคาผลผลิต เช่น ข้าวเปลือก เป็นต้น และลดต้นทุนการผลิตไม่ต้องซื้อพันธุ์ข้าวในการทำนาในฤดูต่อไป
5. สนับสนุนปัจจัยในการผลิต
6. สนับสนุนเงินทุนหมุนเวียนในการประกอบอาชีพแก่ประชาชน
7. สร้างตลาดรองรับผลผลิตทางการเกษตร
8. สนับสนุนอาชีพเสริมและการพัฒนาอาชีพ
9. สนับสนุนงบประมาณในการลงทุน

ค. ด้านสังคม

ปัญหา

สังคมโดยรวมภายในองค์การบริหารส่วนตำบลนากระแซงยังเป็นสังคมชนบท กรรมวิธีทางการเกษตรยังอาศัยแรงงานคนยังเป็นสังคมระบบอุปถัมภ์แม้จะมีการกระจายอำนาจสู่ท้องถิ่นมากขึ้นแต่ประชาชนก็ยังไม่ใช้สิทธิหน้าที่ของตนเองที่มีอยู่ตามรัฐธรรมนูญเพื่อให้การบริหารงานเป็นไปตามเจตนารมณ์ของรัฐธรรมนูญ และป้องกันปัญหาที่จะเกิดขึ้นในอนาคตได้

สำหรับปัญหาที่น่าจะมีผลกระทบต่อองค์การบริหารส่วนตำบลนากระแซง ดังนี้

1. ปัญหายาเสพติดในชุมชน
2. ปัญหาการอพยพแรงงานในฤดูแล้งทำให้เกิดปัญหาต่างๆตามมามากมาย
3. ปัญหาสวัสดิการของผู้สูงอายุ/ผู้พิการ/ผู้ด้อยโอกาส/ผู้ป่วยเอดส์
4. ปัญหาฝนแล้งและไม่มีแหล่งกักเก็บน้ำ
5. ปัญหาศิลปวัฒนธรรมประเพณีไทยถูกละเลยจากเยาวชน
6. ปัญหาน้ำท่วมพืชผลทางการเกษตร
7. ขาดสถานที่สำหรับการเล่นกีฬา นันทนาการ และสถานที่พักผ่อนหย่อนใจ

ปัญหาด้านสังคมที่กล่าวมาทั้งหมดจะต้องมีการประชาคมหมู่บ้านเพื่อหาแนวทางแก้ไขและป้องกันในอนาคต

ขอบเขตและปริมาณของปัญหา พื้นที่เป้าหมาย กลุ่มเป้าหมาย

1. เนื่องจากประชาชนส่วนใหญ่ได้รับสารอาหารที่มีประโยชน์ปลอดภัย จึงทำให้ประชาชนในเขตองค์การบริหารส่วนตำบลนากระแซง มีอายุยืนยาว เป็นพิเศษ ฉะนั้น จึงเป็นเหตุให้จำนวนผู้สูงอายุเพิ่มมากขึ้น แต่กลับไม่มีกิจกรรมที่ส่งเสริมให้ผู้สูงอายุ สามารถใช้เวลาว่างในการมีชีวิตอยู่นั้นเกิดประโยชน์อย่างสูงสุด

2. ในเขตพื้นที่ของในเขตองค์การบริหารส่วนตำบลนากระแซง ส่วนใหญ่มี อากาศร้อนชื้น เหมาะแก่การเกิดโรคไข้เลือดออก ในแต่ละปี สถิติการเกิดโรคไข้เลือดออกมีจำนวนเพิ่มมากขึ้น

3. เด็กและเยาวชนในเขตในเขตองค์การบริหารส่วนตำบลนากระแซง ขาดการปลูกจิตสำนึกในด้านรักบ้านเกิด รักในอาชีพของพ่อแม่ ประชาชนในพื้นที่ส่วนใหญ่ อายุระหว่าง 18-35 ปี อยู่นอกพื้นที่ ไปศึกษาเล่าเรียน หรือไปทำงานที่อื่น ทั้งที่พื้นที่ทำการเกษตรมีมากมาย แต่ขาดแรงงานที่สำคัญในการสานต่อ สืบทอดอาชีพที่เรียกกันว่า “กระตูดสันหลังของชาติ”

4. ปัญหาด้านยาเสพติด เป็นปัญหาที่รัฐบาลได้กำหนดให้เป็นวาระแห่งชาติ แต่ปัญหานี้กลับไม่ลดน้อยลงเลยเพราะกลุ่มเสี่ยงส่วนใหญ่ จะมาจากลูกหลานในชุมชน/หมู่บ้าน การปกปิดปัญหาหรือไม่มีข้อมูลที่เป็นจริง จึงยากแก่การแก้ไข กำหนดมาตรการที่ชัดเจน

5. จากปัญหาในข้อที่ 4 มีเหตุมาจาก ในเขตองค์การบริหารส่วนตำบลนากระแซงไม่มีพื้นที่ในการเล่นกีฬาหรือนันทนาการที่ได้มาตรฐาน ขาดอุปกรณ์กีฬาที่กลุ่มเสี่ยงในการติดสารเสพติดต้องการอย่างแท้จริง หรือ

ขาดพื้นที่ในการใช้เวลาว่างให้เกิดประโยชน์ ปัญหานี้ต้องได้รับความร่วมมือจากทุกฝ่ายในการแก้ไข มิฉะนั้น จากปัญหาผู้ติดยาเสพติด ก็จะมีปัญหาอาชญากรรมตามมาอีกด้วย

การคาดการณ์แนวโน้มในอนาคต

องค์การบริหารส่วนตำบลนากระแซงจะดำเนินการส่งเสริมและสนับสนุนทั้งทางด้านสาธารณสุข จัดวิทยากรมาอบรมให้ความรู้ ความเข้าใจ และจัดให้มีอาสาสมัครสาธารณสุขเป็นตัวแทนขององค์การบริหารส่วนตำบลนากระแซง คอยดูแลสอดส่องปัญหาสาธารณสุขภายในชุมชนของตนเองและประสานมายังองค์การบริหารส่วนตำบลนากระแซง เพื่อให้ความช่วยเหลือ และจัดให้มีโครงการด้านสาธารณสุข ลงไปยังชุมชน/หมู่บ้านต่าง ๆ อย่างทั่วถึง ส่วนในด้านการลดปัญหาต่างๆ ในเด็กและเยาวชน สิ่งสำคัญการปลูกฝังจิตสำนึกที่ดี ทั้งเรื่อง คุณธรรม จริยธรรม สามารถช่วยได้ดีและลงทุนน้อย เช่น การปลูกฝังในเรื่องเกี่ยวกับความสำคัญของหมู่บ้าน/ชุมชน ให้เด็กและเยาวชนเล็งเห็นความสำคัญในถิ่นที่อยู่ บ้านเกิด อาชีพดั้งเดิม ส่วนเรื่องของยาเสพติด หากกลุ่มนี้ได้รับรู้ถึงโทษของยาเสพติด โดยจัดอบรมทั้งทางโลก และทางธรรม ก็สามารถลดปัญหาลงได้ และการส่งเสริมจริยธรรมของเด็กและเยาวชน มีการส่งเสริมโดยการอบรมทั้งในโรงเรียนและนอกโรงเรียน การจัดตั้งสภาเด็กและเยาวชนเพื่อสร้างความตระหนักและองค์การบริหารส่วนตำบลนากระแซง ได้ส่งเสริมกิจกรรมด้านประเพณีและวัฒนธรรม ทั้งที่ดำเนินการเองและจัดงบประมาณอุดหนุน ด้านสถานที่พักผ่อนหย่อนใจและนันทนาการองค์การบริหารส่วนตำบลนากระแซง ได้ส่งเสริมกีฬาในชุมชนโดยจัดสร้างสนามกีฬาในชุมชนและสนับสนุนอุปกรณ์กีฬาในการฝึกซ้อมและแข่งขัน หรือมีการส่งตัวแทนให้เป็นนักกีฬาระดับหมู่บ้าน อำเภอ และระดับจังหวัด ก็เป็นทางเลือกที่ดี ส่วนสถานที่หรือสวนสาธารณะขององค์การบริหารส่วนตำบลนากระแซง จัดส่งเสริมการปลูกต้นไม้ในชุมชนและที่สาธารณะต่าง ๆ การเพิ่มพื้นที่สีเขียวในพื้นที่สาธารณะประโยชน์ ลมมลภาวะโลกร้อน ทุกอย่างเป็นสิ่งจำเป็นที่องค์การบริหารส่วนตำบลนากระแซงต้องดำเนินการและคาดการณ์ไว้ในอนาคต

ความต้องการของประชาชน

ประชาชนต้องการมีคุณภาพชีวิตที่ดี ได้รับบริการสาธารณสุขอย่างทั่วถึง เด็ก เยาวชนได้รับการปลูกฝังให้อยู่ในจริยธรรมมีความสนใจในประเพณีของท้องถิ่นอันดีงาม มีลูกหลานสานต่ออาชีพเกษตรกรรมอย่างภาคภูมิใจ และสถานที่พักผ่อนหย่อนใจ สถานที่เล่นกีฬา ออกกำลังกายและนันทนาการอย่างเพียงพอและใช้พื้นที่สาธารณะประโยชน์หรือพื้นที่ว่างเปล่าให้เกิดประโยชน์สูงสุด

ง. ด้านการเมือง - การบริหาร

ปัญหาด้านการเมืองและการบริหารนั้นถือว่าเป็นปัญหาสำคัญต่อการบริหารงานในท้องถิ่นโดยเฉพาะปัญหา”ชื่อเสียง” ซึ่งเป็นการทำลายระบบการเลือกตั้งซึ่งจะก่อให้เกิดปัญหาด้านต่างๆตามมามากมายในอนาคต ปัญหาด้านการเมืองการบริหารสามารถแยกเป็นข้อๆดังนี้

1. ประชาชนบางส่วนยังขาดความรู้เกี่ยวกับระบบการทำงานของ อบต.
2. ปัญหาระบบขั้นตอนในการบริหารงานขององค์การบริหารส่วนตำบลนากระแซงมีความเชื่อถือซ้ำ

3. ประชาชนขาดความตระหนัก ความกระตือรือร้น ในการมีส่วนร่วมทางการเมืองการบริหาร
อย่างจริงจัง

4. การส่งเสริม พัฒนาและปรับปรุงในส่วนของการจัดเก็บรายได้ขององค์การบริหารส่วนตำบลนา
กระแซงไม่เพียงพอต่อการบริหารงาน

5. สถานที่ เครื่องมือ เครื่องใช้ ในการปฏิบัติงานไม่เพียงพอและไม่ทันสมัย

จากทั้งหมดที่กล่าวมาถือเป็นปัญหาสำคัญที่มีผลต่อการพัฒนาองค์กรปกครองส่วนท้องถิ่นตั้งนั้นจึง
จำเป็นอย่างยิ่งที่ประชาชนจะต้องพัฒนาองค์กรปกครองส่วนท้องถิ่นและมีส่วนร่วมทางการเมืองการบริหารของ
ท้องถิ่นเพื่อกำหนดทิศทางการบริหารงานด้านต่างๆให้เป็นไปตามความต้องการของท้องถิ่น

ขอบเขตและปริมาณของปัญหา พื้นที่เป้าหมาย กลุ่มเป้าหมาย

ประชาชนในเขตองค์การบริหารส่วนตำบลนากระแซง บางส่วนขาดความตระหนัก ความ
กระตือรือร้น ในการที่จะร่วมกิจกรรมทางการเมือง การบริหารงาน เช่น การประชุม การเข้าร่วมประชุม อบรม
หรือการให้ความรู้ ในเรื่องต่างๆ สาเหตุมาจากประชาชนในพื้นที่ประกอบอาชีพเกษตรกรรม ช่วงระหว่าง
ระยะเวลาในการทำงาน คือ 06.00 น. ถึงเวลา 18.00 น. และบางส่วนไม่ได้อยู่ในพื้นที่ ด้านการมีส่วนร่วมของ
ประชาชนบกพร่อง ทำให้ไม่ทราบความต้องการของประชาชนอย่างแท้จริง และการบริหารงานไม่บรรลุ
วัตถุประสงค์ ส่วนในด้านของการปฏิบัติงาน ปฏิบัติหน้าที่ของบุคลากรในองค์การบริหารส่วนตำบลนากระแซง
บางส่วนไม่ยึดหลักธรรมาภิบาล ในการปฏิบัติงาน ขาดความกระตือรือร้นในการทำงานและขาดประสิทธิภาพ อาจ
เนื่องมาจากข้อจำกัดของทรัพยากร ไม่ว่าจะเป็น เงิน คน หรือส่วนอื่น ขาดการส่งเสริมพัฒนาด้านพื้นฐานของการ
ทำงาน ด้านอุปกรณ์เครื่องมือเครื่องใช้ขององค์การบริหารส่วนตำบลนากระแซงมีไม่เพียงพอ เนื่องจาก
งบประมาณในการจัดหามีจำกัด รายได้ขององค์การบริหารส่วนตำบลนากระแซงมีน้อย ซึ่งไม่เพียงพอต่อการ
ดำเนินงานพัฒนาต่าง ๆ รายได้ขององค์การบริหารส่วนตำบลนากระแซงส่วนใหญ่เป็นรายได้ที่ส่วนกลาง
จัดสรรให้ รายได้จากการจัดเก็บเองมีน้อยเนื่องจากพื้นที่องค์การบริหารส่วนตำบลนากระแซง เป็นพื้นที่
เกษตรกรรม ไม่มีแหล่งเศรษฐกิจภายในเขตองค์การบริหารส่วนตำบลนากระแซง

การคาดการณ์แนวโน้มในอนาคต

องค์การบริหารส่วนตำบลนากระแซง จัดให้มีการประชาสัมพันธ์ เผยแพร่ และส่งเสริมให้ประชาชนมี
ความสนใจในการเมืองการบริหารโดยใช้สื่อต่างๆ ขององค์การบริหารส่วนตำบลนากระแซง จัดอบรมแกนนำใน
ชุมชน/หมู่บ้าน และส่งเสริมให้ประชาชนมีส่วนร่วมทางการเมืองการบริหารโดยการจัดตั้งกลุ่มตัวแทนของชุมชน/
หมู่บ้าน ในด้านต่างๆ ส่วนในเรื่องบุคลากรขององค์การบริหารส่วนตำบลนากระแซง จัดให้มีการส่งเสริมพัฒนา
ระบบการทำงาน โดยการส่งอบรมอย่างต่อเนื่องเพื่อเพิ่มประสิทธิภาพและมีทัศนคติที่ดีในการทำงาน สร้าง
แรงจูงใจให้กับผู้ปฏิบัติงาน ทำให้มีขวัญและกำลังใจในการทำงาน และให้ทุกคนยึดถือ ปฏิบัติตามหลักธรรมา
ภิบาลอย่างแท้จริง ส่วนด้านการพัฒนาการจัดเก็บรายได้ จัดให้มีการประชาสัมพันธ์เกี่ยวกับการชำระภาษี การต่อ
ใบอนุญาตต่างๆ และการปฏิบัติตามข้อบัญญัติ การปรับปรุงด้านแผนที่ภาษีให้สามารถจัดเก็บได้อย่างทั่วถึง

ยุติธรรมและครอบคลุมพื้นที่ทั้งหมด เร่งรัดการจัดเก็บให้ครบถ้วนตามกำหนดเวลา อีกทั้งออกข้อบัญญัติเพื่อปรับปรุงอัตราการจัดเก็บให้ทันต่อสถานการณ์ปัจจุบันและเพียงพอต่อการดำเนินการ

ความต้องการของประชาชน

1. สร้างความตระหนัก ให้ประชาชนเล็งเห็นความสำคัญ ของการมีส่วนร่วมใน ด้านการเมือง การบริหารขององค์การบริหารส่วนตำบลนากระแซงและสนใจที่จะมีส่วนร่วมกิจกรรมทางองค์การบริหารส่วนตำบลนากระแซงจัดขึ้น

2. ผู้บริหาร บุคลากร ขององค์การบริหารส่วนตำบลนากระแซง ได้รับการพัฒนาสามารถปฏิบัติงาน อย่างมีประสิทธิภาพ มีการบริการที่ดี สะดวก รวดเร็ว

3. องค์การบริหารส่วนตำบลนากระแซง สามารถจัดเก็บรายได้อย่างทั่วถึง และครบถ้วน เป็นธรรม เพื่อมีรายได้ให้เพียงพอต่อการบริหารงานและดำเนินโครงการ/กิจกรรมด้านต่างๆ มีการส่งเสริมและสนับสนุนกลุ่มสร้างอาชีพหรือลงทุนในโครงการ/กิจกรรม เพื่อก่อให้เกิดการสร้างงานและกระจายรายได้ อย่างยั่งยืน

จ. ด้านทรัพยากรธรรมชาติและสิ่งแวดล้อม

ทรัพยากรธรรมชาติโดยภาพรวมภายในเขตองค์การบริหารส่วนตำบลนากระแซง ถือว่าไม่แตกต่างจากสภาพทั่วไปไม่ว่าจะเป็นสภาพภูมิอากาศสภาพพื้นที่แหล่งน้ำถือว่ามีความใกล้เคียงกันมากด้านสิ่งแวดล้อมโดยรวมภายในเขตองค์การบริหารส่วนตำบลนากระแซง ถือเป็นปัญหาสำคัญเช่นปัญหาการจัดเก็บขยะปัญหาการขาดแคลนสวนสาธารณะเพื่อพักผ่อนเพื่อเป็นสถานที่ออกกำลังกายและเป็นปอดชุมชนซึ่งปัญหาด้านสิ่งแวดล้อมภายในเขตองค์การบริหารส่วนตำบลนากระแซง ถือว่าไม่รุนแรงมากนักเพราะสภาพความเจริญเติบโตทางด้านเศรษฐกิจเป็นไปอย่างค่อยเป็นค่อยไปและการขยายตัวของชุมชนไม่มากทำให้ปัญหาด้านต่างๆไม่รุนแรงปริมาณขยะในแต่ละวันก็ไม่มากนักเป็นปัญหาขยะของครัวเรือนดังนั้นปัญหาที่น่าจะเร่งด่วนก็จะเป็นการปรับปรุงสวนสุขภาพเท่าที่มีอยู่ให้เป็นสถานที่พักผ่อนและเป็นปอดอย่างแท้จริงภายในชุมชนสำคัญของเขตองค์การบริหารส่วนตำบลนากระแซง ในอนาคต

ขอบเขตและปริมาณของปัญหา พื้นที่เป้าหมาย กลุ่มเป้าหมาย

เนื่องจากประชาชนในเขตองค์การบริหารส่วนตำบลนากระแซง มีพื้นที่เป็นแหล่งเกษตรกรรม การปลูก การดูแลผลผลิตทางการเกษตร ส่วนใหญ่ประชาชนยังพึ่งสารเคมีในการเพิ่มผลผลิตหรือทำลายศัตรูพืช จนทำให้ระบบนิเวศน์ ด้านทรัพยากรธรรมชาติและสิ่งแวดล้อม ถูกทำลาย ประชาชนยังไม่เล็งเห็นความสำคัญของการอนุรักษ์ ป้องกันและดูแลเรื่องทรัพยากรธรรมชาติและสิ่งแวดล้อม

การคาดการณ์แนวโน้มในอนาคต

องค์การบริหารส่วนตำบลนากระแซง จัดหาพื้นที่สาธารณะประโยชน์ในเขตองค์การบริหารส่วนตำบลนากระแซง เพื่อสร้างพื้นที่สีเขียว ลดปัญหาภาวะโลกร้อน และใช้พื้นที่ว่างเปล่าให้เกิดประโยชน์สูงสุด พร้อมส่งเสริมและสนับสนุนการใช้ปุ๋ยชีวภาพ ลดปัญหาสารเคมีตกค้างในพืชผลทางการเกษตร และการปศุสัตว์ จัด

โครงการ/กิจกรรม ให้ความรู้ ความเข้าใจ และสร้างจิตสำนึกในการอนุรักษ์ ป้องกันและดูแลเรื่อง
ทรัพยากรธรรมชาติและสิ่งแวดล้อม และทำให้ประชาชนหวงแหน

ความต้องการของประชาชน

ประชาชนต้องการ มีความรู้ในการดูแล อนุรักษ์ทรัพยากรธรรมชาติและสิ่งแวดล้อมอย่างถูกต้อง
และมีเครื่องมือเครื่องใช้และบุคลากรในการจัดการดูแลทรัพยากรธรรมชาติและสิ่งแวดล้อมอย่างเพียงพอ สร้าง
จิตสำนึกและมีความตระหนักในการอนุรักษ์ ป้องกัน ดูแล รักและหวงแหนทรัพยากรธรรมชาติและสิ่งแวดล้อม
ต่างจังหวัดทั่วประเทศ เผยแพร่ความรู้ให้เห็นถึงโทษของการใช้สารเคมีในพืช

ส่วนที่ 3

การนำแผนพัฒนาท้องถิ่นไปสู่การปฏิบัติ

1. ยุทธศาสตร์การพัฒนาแผนงาน

ที่	ยุทธศาสตร์	ด้าน	แผนงาน	หน่วยงาน รับผิดชอบหลัก	หน่วยงาน รับผิดชอบหลัก
1	ยุทธศาสตร์การพัฒนาด้าน โครงสร้างพื้นฐาน	การเศรษฐกิจ	อุตสาหกรรมและการโยธา	อบต.นากระแซง	กองช่าง
2	ยุทธศาสตร์การพัฒนาด้าน เศรษฐกิจ		สังคมสงเคราะห์ สร้างความเข้มแข็งของชุมชน การเกษตร	อบต.นากระแซง	ทุกกอง
3	ยุทธศาสตร์การพัฒนาด้าน คนและสังคม	บริการชุมชนและสังคม	การศึกษา สาธารณสุข สร้างความเข้มแข็งของชุมชน ศาสนาวัฒนธรรมและนันทนาการ งานบกลาง	อบต.นากระแซง	ทุกกอง
4	ยุทธศาสตร์การพัฒนาด้าน การเมืองและการบริหาร		บริหารงานทั่วไป รักษาความสงบภายใน สร้างความเข้มแข็งของชุมชน	อบต.นากระแซง	ทุกกอง
5	ยุทธศาสตร์การพัฒนาด้าน ทรัพยากรธรรมชาติและ สิ่งแวดล้อม		สร้างความเข้มแข็งของชุมชน อุตสาหกรรมและการโยธา การเกษตร	อบต.นากระแซง	ทุกกอง

2.บัญชีโครงการพัฒนาท้องถิ่น

แบบ ผ.01

บัญชีสรุปโครงการพัฒนา
แผนพัฒนาท้องถิ่น (พ.ศ. 2566 - 2570)

องค์การบริหารส่วนตำบลนากระแซง อำเภอเดชอุดม จังหวัดอุบลราชธานี

ยุทธศาสตร์	ปี 2566		ปี 2567		ปี 2568		ปี 2569		ปี 2570		รวม 5 ปี	
	จำนวนโครงการ	งบประมาณ (บาท)	จำนวนโครงการ	งบประมาณ (บาท)	จำนวนโครงการ	งบประมาณ (บาท)	จำนวนโครงการ	งบประมาณ (บาท)	จำนวนโครงการ	งบประมาณ (บาท)	จำนวนโครงการ	งบประมาณ (บาท)
1. ยุทธศาสตร์การพัฒนาด้านโครงสร้างพื้นฐาน												
1.1 แผนงานอุตสาหกรรมและการโยธา												
1.1.1 งานก่อสร้าง	3	687,000	3	900,000	3	500,000	3	500,000	0	0	12	2,587,000
รวม	3	687,000	3	900,000	3	500,000	3	500,000	0	0	12	2,587,000
2. ยุทธศาสตร์การพัฒนาด้านเศรษฐกิจ												
2.1 แผนงานสังคมสงเคราะห์	1	200,000	0	0	0	0	0	0	0	0	1	200,000
2.2 แผนงานสร้างความเข้มแข็งของชุมชน	3	280,000	2	80,000	3	280,000	2	80,000	3	280,000	13	1,000,000
2.3 แผนงานการเกษตร	1	300,000	1	300,000	1	300,000	1	300,000	1	300,000	5	1,500,000
รวม	5	780,000	3	380,000	4	580,000	3	380,000	4	580,000	19	2,700,000
3. ยุทธศาสตร์การพัฒนาคคนและสังคม												
3.1 แผนงานการศึกษา	17	10,135,000	17	10,135,000	18	10,548,250	17	10,448,250	18	10,548,250	87	51,814,750
3.2 แผนงานสาธารณสุข	19	1,640,000	19	1,640,000	19	1,640,000	19	1,640,000	19	1,640,000	95	8,200,000
3.3 แผนงานสร้างความเข้มแข็งของชุมชน	9	350,000	8	300,000	9	350,000	8	300,000	9	350,000	43	1,650,000
3.4 แผนงานศาสนาวัฒนธรรมและนันทนาการ												
3.4.1 งานกีฬาและนันทนาการ	1	300,000	1	300,000	1	300,000	1	300,000	1	300,000	5	1,500,000
3.4.2 งานศาสนาวัฒนธรรม	7	220,000	7	220,000	7	220,000	7	220,000	7	220,000	35	1,100,000
3.5 แผนงานงบกลาง	4	2,330,000	4	2,330,000	4	2,330,000	4	2,330,000	4	2,330,000	20	11,650,000
รวม	57	14,975,000	56	14,925,000	58	15,388,250	56	15,238,250	58	15,388,250	285	75,914,750

4. ยุทธศาสตร์การพัฒนาด้านการเมืองและการบริหาร												
4.1 แผนงานบริหารงานทั่วไป												
4.1.1 งานบริหารทั่วไป	2	100,000	2	100,000	2	100,000	2	100,000	2	100,000	10	500,000
4.1.2 งานบริหารงานคลัง	2	400,000	2	400,000	2	400,000	2	400,000	2	400,000	10	2,000,000
4.2 แผนงานรักษาความสงบภายใน	2	60,000	2	60,000	2	60,000	3	1,060,000	2	60,000	11	1,300,000
4.3 แผนงานสร้างความเข้มแข็งของชุมชน	1	60,000	1	60,000	1	60,000	1	60,000	1	60,000	5	300,000
รวม	7	620,000	7	620,000	7	620,000	8	1,620,000	7	620,000	36	3,600,000
5. ยุทธศาสตร์การพัฒนา ด้านทรัพยากรธรรมชาติและสิ่งแวดล้อม												
5.1 แผนงานสร้างความเข้มแข็งของชุมชน	1	30,000	1	30,000	1	30,000	1	30,000	1	30,000	5	150,000
5.2 แผนงานอุตสาหกรรมและการโยธา	0	0	1	1,000,000	1	0	0	0	0	0	2	1,000,000
5.2.1 งานก่อสร้าง												
รวม	0	30,000	2	1,030,000	2	30,000	1	30,000	1	30,000	7	1,150,000
รวมทั้งสิ้น	1	30,000	2	1,030,000	2	30,000	1	30,000	1	30,000	7	1,150,000

บัญชีสรุปโครงการพัฒนา
แผนพัฒนาท้องถิ่น (พ.ศ. 2566 - 2570)
สำหรับ โครงการที่เกินศักยภาพขององค์กรปกครองส่วนท้องถิ่น
องค์การบริหารส่วนตำบลนากระแซง อำเภอเดชอุดม จังหวัดอุบลราชธานี

ยุทธศาสตร์	ปี 2566		ปี 2567		ปี 2568		ปี 2569		ปี 2570		รวม 5 ปี	
	จำนวนโครงการ	งบประมาณ (บาท)	จำนวนโครงการ	งบประมาณ (บาท)	จำนวนโครงการ	งบประมาณ (บาท)	จำนวนโครงการ	งบประมาณ (บาท)	จำนวนโครงการ	งบประมาณ (บาท)	จำนวนโครงการ	งบประมาณ (บาท)
1. ยุทธศาสตร์การพัฒนาด้านโครงสร้างพื้นฐาน												
1.1 แผนงานเคหะชุมชน												
1.1.1 งานไฟฟ้าและประปา	2	2,000,000	2	2,000,000	2	2,000,000	2	2,000,000	2	2,000,000	10	10,000,000
1.2 แผนงานอุตสาหกรรมและการโยธา												
1.2.1 งานก่อสร้าง	5	28,721,620	5	28,721,620	5	28,721,620	5	28,721,620	5	28,721,620	25	143,608,100
1.3 แผนงานการเกษตร												
1.3.1 งานสิ่งแวดล้อมและทรัพยากรธรรมชาติ	3	3,447,000	3	3,447,000	3	3,447,000	3	3,447,000	3	3,447,000	15	17,235,000
รวม	10	32,168,620	10	32,168,620	10	32,168,620	10	32,168,620	10	32,168,620	50	160,843,100
3. ยุทธศาสตร์การพัฒนา ด้านการพัฒนาคนและสังคม												
3.1 แผนงานสังคมสงเคราะห์												
3.1.1 งานสวัสดิการสังคมและสังคมสงเคราะห์	1	50,000	1	50,000	1	50,000	1	50,000	5	50,000	9	250,000
รวม	1	50,000	1	50,000	1	50,000	1	50,000	5	50,000	9	250,000
รวมทั้งสิ้น	11	32,218,620	11	32,218,620	11	32,218,620	11	32,218,620	15	32,218,620	59	161,093,100

2.บัญชีโครงการพัฒนาท้องถิ่น

แบบ ผ.01/1

บัญชีสรุปโครงการพัฒนา ที่นำมาจากแผนพัฒนาหมู่บ้านและแผนชุมชน
องค์การบริหารส่วนตำบลนากระแซง อำเภอเดชอุดม จังหวัดอุบลราชธานี

ยุทธศาสตร์	ปี 2566		ปี 2567		ปี 2568		ปี 2569		ปี 2570		รวม 5 ปี	
	จำนวนโครงการ	งบประมาณ (บาท)	จำนวนโครงการ	งบประมาณ (บาท)	จำนวนโครงการ	งบประมาณ (บาท)	จำนวนโครงการ	งบประมาณ (บาท)	จำนวนโครงการ	งบประมาณ (บาท)	จำนวนโครงการ	งบประมาณ (บาท)
โครงการพัฒนา ที่นำมาจากแผนพัฒนาหมู่บ้านและแผนชุมชน	67	23,190,100	57	24,780,800	60	25,115,700	59	24,490,800	60	26,155,627	303	123,733,027
รวม	67	23,190,100	57	24,780,800	60	25,115,700	59	24,490,800	60	26,155,627	303	123,733,027

2. บัญชีโครงการพัฒนาท้องถิ่น

แบบ ผ.02

รายละเอียดโครงการพัฒนา
แผนพัฒนาท้องถิ่น (พ.ศ. 2566 - 2570)
องค์การบริหารส่วนตำบลนากระแซง

- ก. ยุทธศาสตร์จังหวัดที่ 2 ส่งเสริมการค้า การลงทุนและการท่องเที่ยว
ข. ยุทธศาสตร์การพัฒนาขององค์กรปกครองส่วนท้องถิ่นในเขตจังหวัด 1 พัฒนาโครงสร้างพื้นฐาน
1. ยุทธศาสตร์การพัฒนาด้านโครงสร้างพื้นฐาน

1. แผนงานอุตสาหกรรมและการโยธา

1.1 งานก่อสร้าง

ที่	โครงการ/กิจกรรม	วัตถุประสงค์	เป้าหมาย (ผลผลิตของโครงการ)	งบประมาณ					ตัวชี้วัด (KPI)	ผลที่คาดว่าจะ ได้รับ	หน่วยงาน รับผิดชอบ หลัก
				2566 (บาท)	2567 (บาท)	2568 (บาท)	2569 (บาท)	2570 (บาท)			
1	โครงการปรับปรุงหลังคาสนามเด็ก เล่นของศูนย์พัฒนาเด็กเล็ก บ้านหนองแต้	เพื่อให้เกิดความปลอดภัยแก่เด็ก และทรัพย์สินของทางราชการ	ปริมาณงานหลังคา กว้าง 6 เมตร ยาว 18 เมตร ตามแบบที่ อบต.นากระแซง กำหนด	190,000					ปรับปรุงหลัง คาสนามเด็ก เล่น ศพต 1 แห่ง	มีหลังคาที่แข็งแรง มั่นคง เกิดความ ปลอดภัย	กองช่าง กองการ ศึกษา
2	โครงการปรับปรุงอาคารศูนย์พัฒนา เด็กเล็กบ้านหนองแต้ หมู่ที่ 5	- เพื่อให้อาคารสถานที่มีความม ั่นคงสะอาดปลอดภัย - เพื่อให้อาคารสถานที่ที่เอื้อต่อการ เรียนรู้และการจัดกิจกรรม	ปริมาณงาน กั้นผนัง 29 ตารางเมตร ตามแบบที่ อบต.นากระแซง กำหนด			107,000			ปรับปรุง อาคาร ศพต. หนองแต้ 1 แห่ง	- มีอาคารสถานที่มีความ มั่นคงสะอาดปลอดภัย - เพื่อให้อาคารสถานที่ ที่ เอื้อต่อการเรียนรู้และ การจัดกิจกรรม	กองช่าง กองการ ศึกษา
3	โครงการปรับปรุงอาคารศูนย์พัฒนา เด็กเล็กบ้านหนองไฮ หมู่ที่ 10	- เพื่อให้อาคารสถานที่ม ีความมั่นคงสะอาดปลอดภัย - เพื่อให้อาคารสถานที่ ที่ เอื้อต่อการเรียนรู้และการ จัดกิจกรรม	ปริมาณงานทำอ่างล้างมือ ตามแบบที่ อบต.นากระแซง กำหนด			6,000			ปรับปรุง อาคาร ศพต. หนองไฮ 1 แห่ง	- มีอาคารสถานที่มีความ มั่นคงสะอาดปลอดภัย - เพื่อให้อาคารสถานที่ ที่ เอื้อต่อการเรียนรู้และ การจัดกิจกรรม	กองช่าง กองการ ศึกษา

4	โครงการปรับปรุงอาคารศูนย์พัฒนาเด็กเล็กบ้านนากระแซง หมู่ที่ 13	- เพื่อให้อาคารสถานที่มีความมั่นคงสะอาดปลอดภัย - เพื่อให้อาคารสถานที่ที่เอื้อต่อการเรียนรู้และการจัดกิจกรรม	ปริมาณ กว้าง 11.90 เมตร ยาว 11.90 เมตร รายละเอียดตามแบบ อบต.นากระแซงกำหนด		123,000				ปรับปรุงอาคาร ศพต.นากระแซง 1 แห่ง	- มีอาคารสถานที่ที่มีความมั่นคงสะอาดปลอดภัย - เพื่อให้อาคารสถานที่ที่เอื้อต่อการเรียนรู้และการจัดกิจกรรม	กองช่าง กองการ ศึกษา
5	โครงการก่อสร้างอาคารเอนกประสงค์ศูนย์พัฒนาเด็กเล็กบ้านหนองเงินฮ้อย หมู่ที่ 7	เพื่อให้เกิดความปลอดภัยแก่ทรัพย์สินของทางราชการ	ปริมาณงานกว้าง 6 เมตร ยาว 12 เมตร รายละเอียดตามแบบ อบต.นากระแซงกำหนด		390,000				อาคารเอนกประสงค์ 1 แห่ง	นักเรียนมีสถานที่รับประทานอาหารและทำกิจกรรมต่างๆ	กองช่าง กองการ ศึกษา
6	โครงการปรับปรุงหลังคาอาคารของศูนย์พัฒนาเด็กเล็ก บ้านหนองไฮ หมู่ที่ 10	เพื่อให้เกิดความปลอดภัยแก่ทรัพย์สินของทางราชการ	ปริมาณงานเปลี่ยนหลังคากระเบื้อง เป็นเมทัลชีท จำนวน 270 ตร.ม	110,000					ปรับปรุงหลังคาอาคารของ ศพต.หนองไฮ 1 แห่ง	มีหลังคาที่มั่นคง แข็งแรงเกิดความปลอดภัย	กองช่าง กองการ ศึกษา
7	ก่อสร้างระบบน้ำประปาหมู่บ้านภายในตำบลนากระแซง	เพื่อให้มีน้ำเพียงพอต่อการอุปโภค บริโภค	จำนวน 3 แห่ง หอดักประปาโครงเหล็กอาบสังกะสี ขนาด 3 นิ้ว พร้อมถังน้ำแบบไฟเบอร์กลาส ขนาด 2,500 ลิตร จำนวน 4 ถัง (รายละเอียดตามแบบ อบต.กำหนด)	387,000	387,000	387,000			ประปา 1 แห่ง	มีน้ำสำหรับอุปโภค/บริโภค	กองช่าง
....รวม.....โครงการ		-	-	687,000	900,000	500,000	0	0			

2. บัญชีโครงการพัฒนาท้องถิ่น

รายละเอียดโครงการพัฒนา

แผนพัฒนาท้องถิ่น (พ.ศ. 2566 - 2570)

องค์การบริหารส่วนตำบลนากระแซง อำเภอเดชอุดม จังหวัดอุบลราชธานี

ก. ยุทธศาสตร์จังหวัดที่ 1. พัฒนาคุณภาพชีวิตที่ดีและเสริมสร้างความเข้มแข็งของชุมชน 3. พัฒนาการเกษตรและการแปรรูปสินค้าการเกษตร

ข. ยุทธศาสตร์การพัฒนาขององค์การปกครองส่วนท้องถิ่นในเขตจังหวัด 4. วางแผนการส่งเสริมการลงทุน พาณิชยกรรม และการท่องเที่ยว

2. ยุทธศาสตร์การพัฒนาด้านเศรษฐกิจ

2.1 แผนงานสังคมสงเคราะห์

ที่	โครงการ/กิจกรรม	วัตถุประสงค์	เป้าหมาย (ผลผลิตของโครงการ)	งบประมาณและที่ผ่านมา					ตัวชี้วัด (KPI)	ผลที่คาดว่าจะ ได้รับ	หน่วยงาน รับผิดชอบ หลัก
				2566 (บาท)	2567 (บาท)	2568 (บาท)	2569	2570 (บาท)			
1	โครงการสร้างศูนย์พัฒนาคุณภาพชีวิตและส่งเสริมอาชีพผู้สูงอายุตำบลนากระแซง	- เพื่อส่งเสริมการจัดกิจกรรมของชมรมผู้สูงอายุ ให้ผู้สูงอายุได้มีการจัดกิจกรรมที่เป็นประโยชน์ - เพื่อส่งเสริมด้านอาชีพและการถ่ายทอดภูมิปัญญาของผู้สูงอายุในชุมชน	- ผู้สูงอายุและประชาชนตำบลนากระแซง - จัดกิจกรรมศูนย์พัฒนาคุณภาพชีวิตและส่งเสริมอาชีพผู้สูงอายุตำบลนากระแซง อย่างน้อยปีละ 3 กิจกรรม	200,000		200,000		200,000	จำนวนผู้เข้าร่วมกิจกรรม/โครงการ	ผู้สูงอายุมีโอกาสได้แลกเปลี่ยนเรียนรู้ประสบการณ์รวมกลุ่มทำกิจกรรมที่เป็นประโยชน์ต่อตนเองและส่วนรวม	กองสวัสดิการ
	รวม 1 โครงการ			200,000	0	200,000	0	200,000	-	-	-

2.2 แผนงานสร้างความเข้มแข็งของชุมชน

2.2.1 งานส่งเสริมและสนับสนุนความเข้มแข็งของชุมชน

ที่	โครงการ/กิจกรรม	วัตถุประสงค์	เป้าหมาย (ผลผลิตของโครงการ)	งบประมาณและที่ผ่านมา					ตัวชี้วัด (KPI)	ผลที่คาดว่าจะ ได้รับ	หน่วยงาน รับผิดชอบ หลัก
				2566 (บาท)	2567 (บาท)	2568 (บาท)	2569 (บาท)	2570 (บาท)			
1	โครงการส่งเสริมและพัฒนา กลุ่มอาชีพตำบลนากระแซง	เพื่อส่งเสริมสนับสนุนและพัฒนาการ ดำเนินงานของกลุ่มอาชีพในตำบล นากระแซง เพื่อยกระดับและพัฒนาคุณภาพชีวิต ของประชาชนในท้องถิ่น	- กลุ่มอาชีพ กลุ่มเกษตรกร และ กลุ่มวิสาหกิจฯ ในตำบลนา กระแซง มีการจัดกิจกรรมส่งเสริมและ พัฒนากลุ่มอาชีพ อย่างน้อย ปีละ 1 กิจกรรม/โครงการ	30,000	30,000	30,000	30,000	30,000	จำนวนผู้เข้าร่วม กิจกรรม/โครงการ	-กลุ่มอาชีพ และกลุ่ม วิสาหกิจฯ เกิดการ พัฒนาศักยภาพด้านการ ผลิต การตลาดและการ บริหารจัดการ -ประชาชนในตำบลนา กระแซงมีอาชีพและเพิ่ม รายได้ให้แก่ครอบครัว	กองสวัสดิการ
2	โครงการอบรมเพิ่มประสิทธิ ภาพและทัศนศึกษาดูงาน แกนนำกลุ่มอาชีพกลุ่มสตรี	เพื่อส่งเสริมและสนับสนุนให้กลุ่ม อาชีพ กลุ่มสตรี ให้มีประสิทธิภาพ ในการทำงาน - เพื่อนำความรู้และประสบการณ์ มาใช้ในการพัฒนากลุ่มและชุมชนได้	- แกนนำกลุ่มแม่บ้าน กลุ่มอาชีพ กลุ่มสตรี ฯลฯ - มีการจัดอบรมให้ความรู้เพิ่ม ประสิทธิภาพทัศนศึกษาดูงาน อย่างน้อยปีละ 1 กิจกรรม/โครง การ	200,000		200,000		200,000	จำนวนผู้เข้าร่วม กิจกรรม/โครงการ	กลุ่มอาชีพ กลุ่มสตรี ผู้นำ ชุมชน สามารถนำความ รู้และประสบการณ์มาใช้ พัฒนาองค์กรได้อย่าง มีประสิทธิภาพเกิดวิสัย ทัศน์ในการทำงาน	กองสวัสดิการ

3	โครงการฝึกอบรมอาชีพระยะสั้น	- เพื่อพัฒนาความรู้และทักษะในอาชีพต่างๆให้แก่ประชาชน ผู้ด้อยโอกาส เยาวชน สตรี กลุ่มแม่บ้าน และผู้สนใจสามารถนำไปเป็นอาชีพเสริมก่อให้เกิด รายได้ต่อครอบครัวต่อไป - เพื่อให้ผู้เข้าร่วมโครงการใช้เวลาว่างให้เกิดประโยชน์เป็นการร่วมกันคิดกันทำและร่วมพัฒนาก่อให้เกิดความรักความสามัคคีในชุมชน - เพื่อให้ผู้เข้ารับการอบรมมีความรู้สามารถเผยแพร่ให้กับผู้สนใจต่อไปได้	- ประชาชนทั่วไป กลุ่มสตรี เยาวชน	50,000	50,000	50,000	50,000	50,000	จำนวนผู้เข้าร่วมกิจกรรม/โครงการ	กลุ่มอาชีพ กลุ่มสตรี ผู้นำชุมชน สามารถนำความรู้และประสบการณ์มาใช้พัฒนาองค์กรได้อย่างมีประสิทธิภาพเกิดวิสัยทัศน์ในการทำงาน	กองสวัสดิการ
รวม 3 โครงการ				280,000	80,000	280,000	80,000	280,000	-	-	-

2.3 แผนงานการเกษตร

ที่	โครงการ/กิจกรรม	วัตถุประสงค์	เป้าหมาย (ผลผลิตของโครงการ)	งบประมาณและที่ผ่านมา					ตัวชี้วัด (KPI)	ผลที่คาดว่าจะได้รับ	หน่วยงาน รับผิดชอบหลัก
				2566 (บาท)	2567 (บาท)	2568 (บาท)	2569 (บาท)	2570 (บาท)			
1	โครงการส่งเสริมอาชีพและสร้างรายได้กับเกษตรกร	เพื่อเสริมสร้างความรู้ในการผลิตเกษตรอินทรีย์ให้แก่เกษตรกรที่เข้าร่วมการฝึกอบรม มีความเข้มแข็งสามารถพึ่งพาตนเองได้ในการพัฒนาการเกษตรแบบยั่งยืน	เกษตรกรตำบลนากระแซง จำนวน 16 หมู่บ้าน (ตามความเหมาะสม)	300,000	300,000	300,000	300,000	300,000	เกษตรกรมีความรู้ผ่านเกณฑ์ประเมินไม่น้อยกว่าร้อยละ 60	เกษตรกรได้รับความรู้ในการผลิตเกษตรอินทรีย์ มีความเข้มแข็งสามารถพึ่งพาตนเองได้ในการพัฒนาการเกษตรแบบยั่งยืน	สำนักงานปลัด
...รวม.....1.....โครงการ				300,000	300,000	300,000	300,000	300,000	-	-	-

2. บัญชีโครงการพัฒนาท้องถิ่น

รายละเอียดโครงการพัฒนา

แผนพัฒนาท้องถิ่น (พ.ศ. 2566 - 2570)

องค์การบริหารส่วนตำบลนากระแซง อำเภอเดชอุดม จังหวัดอุบลราชธานี

ก. ยุทธศาสตร์จังหวัดที่ 1. พัฒนาคุณภาพชีวิตที่ดีและเสริมสร้างความเข้มแข็งของชุมชน 5. เสริมสร้างและรักษาความมั่นคง

ข. ยุทธศาสตร์การพัฒนาขององค์รปกครองส่วนท้องถิ่นในเขตจังหวัด 2. ส่งเสริมคุณภาพชีวิต 3. จัดระเบียบชุมชน สังคม และการรักษาความสงบเรียบร้อย 6.บริหารจัดการศิลปวัฒนธรรม
จารีตประเพณี และภูมิปัญญาท้องถิ่น

3. ยุทธศาสตร์การพัฒนาด้านคนและสังคม

3.1 แผนงานการศึกษา

3.1.1 งานระดับก่อนวัยเรียนและประถมวัย

ที่	โครงการ/กิจกรรม	วัตถุประสงค์	เป้าหมาย (ผลผลิตของโครงการ)	งบประมาณและที่ผ่านมา					ตัวชี้วัด (KPI)	ผลที่คาดว่าจะ ได้รับ	หน่วยงาน รับผิดชอบ หลัก
				2566 (บาท)	2567 (บาท)	2568 (บาท)	2569 (บาท)	2570 (บาท)			
1	อาหารเสริม (นม) โรงเรียน	1.เพื่อจัดหาอาหารเสริม (นม)ให้นักเรียน 2.เพื่อให้เด็กมีสุขภาพพลานามัยที่ สมบูรณ์และมีพัฒนาการสมวัย	- โรงเรียนในพื้นที่ตำบล นากระแซง 9 แห่ง	2,500,000	2,500,000	2,500,000	2,500,000	2,500,000	นักเรียน ในพื้นที่ 9 แห่ง	1.เด็กนักเรียนได้รับอาหาร เสริม (นม) ร้อยละ 100 2.เด็กมีสุขภาพพลานามัยที่สม บูรณ์และมีพัฒนาการสมวัย	กองการ ศึกษา
2	อาหารเสริม (นม) ศพด.อบต. นากระแซง	1.เพื่อจัดหาอาหารเสริม (นม)ให้นักเรียน 2.เพื่อให้เด็กมีสุขภาพพลานามัยที่ สมบูรณ์และมีพัฒนาการสมวัย	-ศพด.ในสังกัด อบต.	380,000 (งบอุดหนุน)	380,000 (งบอุดหนุน)	380,000 (งบอุดหนุน)	380,000 (งบอุดหนุน)	380,000 (งบอุดหนุน)	ศพด.สังกัด อบต. 4 แห่ง	1.เด็กนักเรียนได้รับอาหาร เสริม (นม) ร้อยละ 100 2.เด็กมีสุขภาพพลานามัยที่สม บูรณ์และมีพัฒนาการสมวัย	กองการ ศึกษา
3	อาหารกลางวันโรงเรียน	1.เพื่ออุดหนุนค่าอาหารกลางวันสำหรับ โรงเรียนสังกัดสำนักงานคณะกรรมการ การศึกษาขั้นพื้นฐาน 2.เพื่อให้เด็กมีสุขภาพพลานามัยที่สมบูรณ์ และมีพัฒนาการสมวัย	- โรงเรียนในสังกัด สพฐ.ใน เขตพื้นที่ตำบล 9 แห่ง	5,040,000 (งบอุดหนุน)	5,040,000 (งบอุดหนุน)	5,040,000 (งบอุดหนุน)	5,040,000 (งบอุดหนุน)	5,040,000 (งบอุดหนุน)	นักเรียน ในพื้นที่ 9 แห่ง	๑.เด็กนักเรียนได้รับอาหาร กลางวัน ร้อยละ 100 2.เด็กมีสุขภาพพลานามัยที่สม บูรณ์และมีพัฒนาการสมวัย	กองการ ศึกษา

4	โครงการสนับสนุนค่าใช้จ่าย การบริหารสถานศึกษา - อาหารกลางวัน ศพต.	1.เพื่อจ่ายเงินอุดหนุนค่าอาหารกลางวัน สำหรับศูนย์พัฒนาเด็กเล็กสังกัด อบต. นากระแซง 2.เพื่อให้เด็กมีสุขภาพพลานามัยที่สมบูรณ์ และมีพัฒนาการสมวัย	-ศพต.โนสังกัถ อบต.	1,029,000 (งบอุดหนุน)	1,029,000 (งบอุดหนุน)	1,286,250 (งบอุดหนุน)	1,286,250 (งบอุดหนุน)	1,286,250 (งบอุดหนุน)	ศพต.สังกัถ อบต.4 แห่ง	๑.เด็กนักเรียนได้รับอาหาร กลางวัน ร้อยละ 100 2.เด็กมีสุขภาพพลานามัยที่สม บูรณ์และมีพัฒนาการสมวัย	กองการ ศึกษา
5	โครงการสนับสนุนค่าใช้จ่าย การบริหารสถานศึกษา - ค่าจัดการเรียนการสอน	เพื่อสนับสนุนค่าจัดการเรียนการสอน ของศูนย์พัฒนาเด็กเล็กสังกัด อบต. นากระแซง	-ศพต.โนสังกัถ อบต.	340,000 (งบอุดหนุน)	340,000 (งบอุดหนุน)	340,000 (งบอุดหนุน)	340,000 (งบอุดหนุน)	340,000 (งบอุดหนุน)	ศพต.สังกัถ อบต.4 แห่ง	ศพต.สังกัถ อบต.นากระแซง ได้รับการสนับสนุนงบประมาณ ค่าจัดการเรียนการสอน	กองการ ศึกษา
6	โครงการสนับสนุนค่าใช้จ่าย การบริหารสถานศึกษา - ค่าหนังสือเรียน	เพื่อสนับสนุนหนังสือเรียนของศูนย์พัฒนา เด็กเล็กสังกัด อบต.นากระแซง	-ศพต.โนสังกัถ อบต.	40,000 (งบอุดหนุน)	40,000 (งบอุดหนุน)	50,000 (งบอุดหนุน)	50,000 (งบอุดหนุน)	50,000 (งบอุดหนุน)	ศพต.สังกัถ อบต.4 แห่ง	ศพต.สังกัถ อบต.นากระแซง ได้รับการสนับสนุนงบประ มาณค่าหนังสือ	กองการ ศึกษา
7	โครงการสนับสนุนค่าใช้จ่าย การบริหารสถานศึกษา - ค่าอุปกรณ์การเรียน	เพื่อสนับสนุนอุปกรณ์การเรียนของศูนย์ พัฒนาเด็กเล็กสังกัด อบต.นากระแซง	-ศพต.โนสังกัถ อบต.	40,000 (งบอุดหนุน)	40,000 (งบอุดหนุน)	50,000 (งบอุดหนุน)	50,000 (งบอุดหนุน)	50,000 (งบอุดหนุน)	ศพต.สังกัถ อบต.4 แห่ง	ศพต.สังกัถ อบต.นากระแซง ได้รับการสนับสนุนงบประ มาณค่าอุปกรณ์การเรียน	กองการ ศึกษา
8	โครงการสนับสนุนค่าใช้จ่าย การบริหารสถานศึกษา - ค่าเครื่องแบบนักเรียน	เพื่อสนับสนุนอุปกรณ์การเรียนของศูนย์ พัฒนาเด็กเล็กสังกัด อบต.นากระแซง	-ศพต.โนสังกัถ อบต.	60,000 (งบอุดหนุน)	60,000 (งบอุดหนุน)	75,000 (งบอุดหนุน)	75,000 (งบอุดหนุน)	75,000 (งบอุดหนุน)	ศพต.สังกัถ อบต.4 แห่ง	ศพต.สังกัถ อบต.นากระแซง ได้รับการสนับสนุนงบประ มาณค่าเครื่องแบบนักเรียน	กองการ ศึกษา
9	โครงการสนับสนุนค่าใช้จ่าย การบริหารสถานศึกษา - ค่ากิจกรรมพัฒนาผู้เรียน	เพื่อให้เด็กได้มีพัฒนาการด้านต่างๆที่ ดีเหมาะสมกับวัย	-ศพต.โนสังกัถ อบต. - ครูผู้ดูแลเด็ก - ผู้ช่วยผู้ดูแลเด็ก	86,000 (งบอุดหนุน)	86,000 (งบอุดหนุน)	107,000 (งบอุดหนุน)	107,000 (งบอุดหนุน)	107,000 (งบอุดหนุน)	ศพต.สังกัถ อบต.4 แห่ง	เด็กนักเรียนมีพัฒนาการด้าน ต่างๆที่ดีขึ้น	กองการ ศึกษา
10	โครงการส่งเสริมสนับสนุน การผลิตสื่อการเรียนการสอน	1. เพื่อให้บุคลากรได้ผลิตสื่อการเรียนรู้ ให้ได้สื่อการเรียนรู้ที่ได้มาตรฐาน 2.ครูผู้ดูแลเด็ก ผู้ช่วยผู้ดูแลเด็ก ผู้ดูแล เด็ก ผู้ดูแลเด็กู้จัดการใช้เทคโนโลยี เพื่อจัดการเรียนรู้ให้กับเด็ก	- ครูผู้ดูแลเด็ก - ผู้ช่วยผู้ดูแลเด็ก - ผู้ดูแลเด็ก สังกัด อบต.นากระแซง	20,000 (งบอุดหนุน)	20,000 (งบอุดหนุน)	20,000 (งบอุดหนุน)	20,000 (งบอุดหนุน)	20,000 (งบอุดหนุน)	จำนวนผู้เข้าร่วม กิจกรรม/โครงการ	ครูผู้ดูแลเด็ก ผู้ช่วยผู้ดูแลเด็ก ผู้ดูแลเด็กของศูนย์พัฒนาเด็ก เล็ก สังกัถ อบต.นากระแซงจัด สื่อที่สอดคล้องกับเด็กและ สามารถส่งเสริมการเรียนรู้ของ จริง	กองการ ศึกษา

11	โครงการฝึกอบรมและทัศนศึกษาดูงาน ศพต.	เพื่อให้เด็ก ครูผู้ปกครอง กรรมการบริหาร ศูนย์ฯ ได้เรียนรู้จากประสบการณ์จริง	-ศพต.ในสังกัด อบต.	100,000 (งบอุดหนุน)	100,000 (งบอุดหนุน)	100,000 (งบอุดหนุน)	100,000 (งบอุดหนุน)	100,000 (งบอุดหนุน)	จำนวนผู้เข้าร่วมกิจกรรม/โครงการ	เด็ก ครูผู้ปกครอง กรรมการ ได้เรียนรู้จากประสบการณ์จริง	กองการศึกษา
12	การพัฒนาบุคลากรและคณะกรรมการการศึกษาของ อบต.และคณะกรรมการบริหารศูนย์พัฒนาเด็กเล็กสังกัด อบต.นากระแซง	เพื่อให้บุคลากรทางการศึกษาและคณะกรรมการบริหารศูนย์ฯได้รับความรู้	1.คณะกรรมการการศึกษาของ อบต. 2.คณะกรรมการบริหารศพต. สังกัด อบต.นากระแซง	70,000	70,000	70,000	70,000	70,000	จำนวนผู้เข้าร่วมกิจกรรม/โครงการ	คณะกรรมการการศึกษาของ อบต.และคณะกรรมการบริหารศูนย์พัฒนาเด็กเล็กสังกัด อบต.นากระแซง ได้รับความรู้เพิ่ม	กองการศึกษา
13	จัดกิจกรรมวันเด็กแห่งชาติ	เพื่อส่งเสริมให้เด็กมีความสุขสนุกสนาน เพลิดเพลินและกล้าแสดงออก	- ศพต.สังกัด อบต.ทุกแห่ง - โรงเรียนในเขตพื้นที่ทุกแห่ง อปท.	100,000	100,000	100,000	100,000	100,000	จำนวนผู้เข้าร่วมกิจกรรม/โครงการ	เด็ก เยาวชนและประชาชนมีนิสัยรักการอ่านและเสริมสร้างการเรียนรู้ตลอดชีวิต	กองการศึกษา
14	โครงการสานสัมพันธ์ผู้ปกครองนักเรียน ศูนย์พัฒนาเด็กเล็ก	1.เพื่อสร้างความสัมพันธ์อันดีระหว่างโรงเรียนผู้ปกครองและชุมชน 2.เพื่อให้ความรู้เกี่ยวกับการดำเนินงานของศูนย์พัฒนาเด็กเล็ก	ผู้ปกครองนักเรียนศูนย์พัฒนาเด็กเล็กสังกัด อบต.นากระแซง	30,000	30,000	30,000	30,000	30,000	จำนวนผู้เข้าร่วมกิจกรรม/โครงการ	เด็กและเยาวชนมีจิตสำนึกด้านคุณธรรมและจริยธรรม	กองการศึกษา
15	ส่งเสริม/สนับสนุนโรงเรียนในการดำเนินการพัฒนาการเรียนการสอนและกิจการต่างๆ เพื่อพัฒนาการศึกษา	- เพื่อส่งเสริมสนับสนุนการดำเนินการพัฒนาการเรียนการสอนและการจัดกิจกรรมต่างๆของโรงเรียนให้ได้คุณภาพมาตรฐาน - เพื่อให้นักเรียนได้รับการพัฒนาด้านกา ด้านการศึกษา	- ศพต. สังกัด อบต. จำนวน 4 แห่ง - ร.ร.ประถมศึกษา จำนวน 9 แห่ง - ร.ร.มัธยมศึกษา จำนวน 1 แห่ง	200,000	200,000	200,000	200,000	200,000	ศพต.สังกัด อบต. จำนวน 4 แห่ง รร.ประถม 9 แห่ง รร.มัธยม 1 แห่ง	- โรงเรียนได้รับการสนับสนุนการดำเนินการพัฒนาการเรียนการสอนและการจัดกิจกรรมต่างๆได้คุณภาพมาตรฐานนักเรียนได้รับการพัฒนาด้านการศึกษาอย่างทั่วถึงและเท่าเทียม	กองการศึกษา

16	โครงการให้ความรู้และการแสดงนิทรรศการผลงานวิชาการ	1. เพื่อให้ความรู้เกี่ยวกับการจัดการศึกษาของท้องถิ่น 2. เพื่อประชาสัมพันธ์ เผยแพร่ผลงานทางวิชาการ 3. เพื่อเป็นการสร้างความสัมพันธ์อันดีระหว่างครู และเด็กนักเรียน 4. เพื่อให้เด็กนักเรียนเกิดความภาคภูมิใจ	-ศพด.ในสังกัด อบต.	50,000	50,000	50,000	50,000	50,000	จำนวนผู้เข้าร่วมกิจกรรม/โครงการ	1. นักเรียนความรู้เกี่ยวกับการจัดการศึกษาของท้องถิ่น 2. เผยแพร่ผลงานทางวิชาการ 3. เด็กนักเรียนเกิดความภาคภูมิใจในตนเอง	กองการศึกษา
17	การอบรมให้ความรู้เกี่ยวกับการส่งเสริม พัฒนาการจัดการศึกษาของตำบล	เพื่อทราบถึงการให้บริหารและการจัดการศึกษาของท้องถิ่นอย่างมีระบบบนพื้นฐานการมีส่วนร่วมของโรงเรียนในเขตพื้นที่ตำบล	คณะกรรมการการศึกษา คณะกรรมการบริหารสถานศึกษา ผู้ปกครองและเครือข่ายการศึกษาที่เกี่ยวข้อง			100,000		100,000	จำนวนผู้เข้าร่วมกิจกรรม/โครงการ	เข้าใจระบบการบริหารและการจัดการศึกษาของท้องถิ่น และการสร้างเครือข่ายอย่างเป็นรูปธรรม	กองการศึกษา
18	อบรมให้ความรู้เด็กเยาวชนประชาชนในเขตตำบลนากระแซง	เพื่อเป็นการให้ความรู้แก่เด็ก เยาวชนประชาชนในเขตตำบลนากระแซง	เด็ก เยาวชน ประชาชนในเขตตำบลนากระแซง	50,000	50,000	50,000	50,000	50,000	จำนวนผู้เข้าร่วมกิจกรรม/โครงการ	เข้าใจระบบการบริหารและการจัดการศึกษาของท้องถิ่น และการสร้างเครือข่ายอย่างเป็นรูปธรรม	กองการศึกษา
.....รวม.....18.....โครงการ		-	-	10,135,000	10,135,000	10,548,250	10,448,250	10,548,250	-	-	-

3.2 แผนงานสาธารณสุข

3.2.1 งานบริการสาธารณสุขแลงานสาธารณสุขอื่น

ที่	โครงการ/กิจกรรม	วัตถุประสงค์	เป้าหมาย (ผลผลิตของโครงการ)	งบประมาณและที่ผ่านมา					ตัวชี้วัด (KPI)	ผลที่คาดว่าจะ ได้รับ	หน่วยงาน รับผิดชอบ หลัก
				2566 (บาท)	2567 (บาท)	2568 (บาท)	2569	2570 (บาท)			
1	โครงการสัตว์ปลอดโรคคน ปลอดภัยจากโรคพิษสุนัขบ้า	เพื่อป้องกันโรคพิษสุนัขบ้าจากสัตว์ สู่คน	ประชาชนภายในตำบลนากระแวง หมู่ 1-16 โดยการรณรงค์อบรม ให้ความรู้, กำจัดพาหะนำโรค, เป็นต้น	100,000	100,000	100,000	100,000	100,000	ร้อยละ 60 ประชากรสุนัข แมวได้รับการฉีด วัคซีน	ประชากรสุนัขและแมวได้ รับวัคซีน และประชาชนได้ รับความปลอดภัย	สำนัก ปลัด
2	โครงการฝึกอบรมให้ความรู้ เกี่ยวกับโรคระบาด	เพื่อให้ประชาชนทั่วไปได้รับความรู้ เกี่ยวกับป้องกันและดูแลโรคระบาด	ประชาชนภายในตำบลนากระแวง หมู่ 1-16	20,000	20,000	20,000	20,000	20,000	โรคระบาดลดลง	โรคระบาดลดลง	สำนัก ปลัด
3	โครงการระบบแพทย์ฉุกเฉิน อบต. นากระแวง/งานการแพทย์ฉุกเฉิน	เพื่อให้บริการและช่วยเหลือผู้บาดเจ็บ จากอุบัติเหตุหรือเจ็บป่วยฉุกเฉิน	ประชาชนในภายในตำบล หมู่ 1-16 และพื้นที่ใกล้เคียง	1,200,000	1,200,000	1,200,000	1,200,000	1,200,000	ประชาชน 16 หมู่บ้าน	ประชาชนในเขต อบต.ได้รับ การให้บริการงานการแพทย์ ฉุกเฉินได้อย่างทั่วถึง	
4	อุดหนุนคณะกรรมการหมู่บ้าน บ้านนากระแวง หมู่ที่ 1	เพื่ออุดหนุนการดำเนินงานตามแนวทาง โครงการพระราชดำริด้านสาธารณสุข สำหรับ หมู่บ้าน (หนังสือกรมส่งเสริมการ ปกครองท้องถิ่น ที่ มท 0808.2/13689- 13764 ลงวันที่ 2 พฤศจิกายน 2561)	โครงการพระราชดำริด้าน สาธารณสุขที่ขอรับการสนับสนุน จากคณะกรรมการหมู่บ้าน บ้านนากระแวง หมู่ที่ 1 จำนวน 3 โครงการ	20,000	20,000	20,000	20,000	20,000	จำนวนผู้ป่วย ลดลง	ประชาชนมี สุขภาพแข็งแรง	สำนัก ปลัด
5	อุดหนุนคณะกรรมการหมู่บ้าน บ้านนากระแวง หมู่ที่ 2	เพื่ออุดหนุนการดำเนินงานตามแนวทาง โครงการพระราชดำริด้านสาธารณสุข สำหรับ หมู่บ้าน (หนังสือกรมส่งเสริม การปกครองท้องถิ่น ที่ มท 0808.2 /13689-13764 ลงวันที่ 2 พฤศจิกายน 2561)	โครงการพระราชดำริด้าน สาธารณสุขที่ขอรับการสนับสนุน จากคณะกรรมการหมู่บ้าน บ้านนากระแวง หมู่ที่ 2 จำนวน 3 โครงการ	20,000	20,000	20,000	20,000	20,000	จำนวนผู้ป่วย ลดลง	ประชาชนมี สุขภาพแข็งแรง	สำนัก ปลัด

16	อุดหนุนคณะกรรมการหมู่บ้าน บ้านนากระแซง หมู่ที่ 13	เพื่ออุดหนุนการดำเนินงานตามแนวทาง โครงการพระราชดำริด้านสาธารณสุข สำหรับ หมู่บ้าน (หนังสือกรมส่งเสริมการ ปกครองท้องถิ่น ที่ มท 0808.2/13689- 13764 ลงวันที่ 2 พฤศจิกายน 2561)	โครงการพระราชดำริด้าน สาธารณสุขที่ขอรับการสนับสนุน จากคณะกรรมการหมู่บ้าน บ้านนากระแซง หมู่ที่ 13 จำนวน 3 โครงการ	20,000	20,000	20,000	20,000	20,000	จำนวนผู้ป่วย ลดลง	ประชาชนมี สุขภาพแข็งแรง	สำนัก ปลัด
17	อุดหนุนคณะกรรมการหมู่บ้าน บ้านไร่ศรีสุข หมู่ที่ 14	เพื่ออุดหนุนการดำเนินงานตามแนวทาง โครงการพระราชดำริด้านสาธารณสุข สำหรับ หมู่บ้าน (หนังสือกรมส่งเสริมการ ปกครองท้องถิ่น ที่ มท 0808.2/13689- 13764 ลงวันที่ 2 พฤศจิกายน 2561)	โครงการพระราชดำริด้าน สาธารณสุขที่ขอรับการสนับสนุน จากคณะกรรมการหมู่บ้าน บ้านไร่ศรีสุข หมู่ที่ 14 จำนวน 3 โครงการ	20,000	20,000	20,000	20,000	20,000	จำนวนผู้ป่วย ลดลง	ประชาชนมี สุขภาพแข็งแรง	สำนัก ปลัด
18	อุดหนุนคณะกรรมการหมู่บ้าน บ้านป่าดิว หมู่ที่ 15	เพื่ออุดหนุนการดำเนินงานตามแนวทาง โครงการพระราชดำริด้านสาธารณสุข สำหรับ หมู่บ้าน (หนังสือกรมส่งเสริมการ ปกครองท้องถิ่น ที่ มท 0808.2/13689- 13764 ลงวันที่ 2 พฤศจิกายน 2561)	โครงการพระราชดำริด้าน สาธารณสุขที่ขอรับการสนับสนุน จากคณะกรรมการหมู่บ้าน บ้านป่าดิว หมู่ที่ 15 จำนวน 3 โครงการ	20,000	20,000	20,000	20,000	20,000	จำนวนผู้ป่วย ลดลง	ประชาชนมี สุขภาพแข็งแรง	สำนัก ปลัด
19	อุดหนุนคณะกรรมการหมู่บ้าน บ้านนากระแซง หมู่ที่ 16	เพื่ออุดหนุนการดำเนินงานตามแนวทาง โครงการพระราชดำริด้านสาธารณสุข สำหรับ หมู่บ้าน (หนังสือกรมส่งเสริมการ ปกครองท้องถิ่น ที่ มท 0808.2/13689- 13764 ลงวันที่ 2 พฤศจิกายน 2561)	โครงการพระราชดำริด้าน สาธารณสุขที่ขอรับการสนับสนุน จากคณะกรรมการหมู่บ้าน บ้านนากระแซง หมู่ที่ 16 จำนวน 3 โครงการ	20,000	20,000	20,000	20,000	20,000	จำนวนผู้ป่วย ลดลง	ประชาชนมี สุขภาพแข็งแรง	สำนัก ปลัด
...รวม.....19.....โครงการ		-	-	1,640,000	1,640,000	1,640,000	1,640,000	1,640,000		-	-

3.3 แผนงานสร้างความเข้มแข็งของชุมชน

ที่	โครงการ/กิจกรรม	วัตถุประสงค์	เป้าหมาย (ผลผลิตของโครงการ)	งบประมาณและที่ผ่านมา					ตัวชี้วัด (KPI)	ผลที่คาดว่าจะ ได้รับ	หน่วยงาน รับผิดชอบ หลัก
				2566 (บาท)	2567 (บาท)	2568 (บาท)	2569 (บาท)	2570 (บาท)			
1	โครงการป้องกันและแก้ไขปัญห ความรุนแรงต่อเด็กและสตรี และบุคคลในครอบครัว	- เพื่อให้ประชาชนรับรู้ถึงโทษทัณฑ์ และความคุ้มครองทางกฎหมาย ตาม พระราชบัญญัติคุ้มครองแก่ผู้ถูกระทำ ความรุนแรงครอบครัว พ.ศ.2550	- ประชาชนตำบลนากระแซง - มีการจัดกิจกรรมให้ความรู้ การป้องกันและแก้ไขปัญห ความรุนแรงต่อเด็ก สตรีและ บุคคลในครอบครัว อย่างน้อย ปีละ 1 กิจกรรม/โครงการ	30,000	30,000	30,000	30,000	30,000	จำนวนผู้เข้าร่วม กิจกรรม/โครงการ	- ประชาชนในชุมชน ตระหนักถึงปัญหาความรุนแรง และมีส่วนร่วมในการ ป้องกันเฝ้าระวังและแก้ไข ปัญหา	กอง สวัสดิการฯ
2	โครงการส่งเสริมการเรียนรู้ สำหรับผู้สูงอายุและบุคคลที่ เข้าสู่วัยผู้สูงอายุ (โรงเรียนผู้สูงอายุ)	เพื่อเสริมสร้างพัฒนาตนเอง และการ เรียนรู้ตลอดชีวิตของผู้สูงอายุและผู้ เข้าสู่วัยผู้สูงอายุ	- ผู้สูงอายุและผู้เข้าสู่วัยผู้สูง อายุตำบลนากระแซง	50,000	50,000	50,000	50,000	50,000	จำนวนผู้เข้าร่วม กิจกรรม/โครงการ	ผู้สูงอายุมีพื้นที่เรียนรู้และ ถ่ายทอดประสบการณ์ ภูมิปัญญาและวัฒนธรรม ท้องถิ่นให้ดำรงสืบทอด เป็นเอกลักษณ์ของชุมชน	กอง สวัสดิการฯ
3	โครงการสานสัมพันธ์สามวัย ในครอบครัว	- เพื่อเสริมสร้างความสัมพันธ์ใน ครอบครัว ความสัมพันธ์ในชุมชนผ่าน ปราชญ์ชุมชนหรือ ปู่ ย่า ตา ยาย ในการถ่ายทอดเรื่องราวของชุมชน ภูมิปัญญาท้องถิ่น และแหล่งเรียนรู้ อื่นๆ	เด็ก เยาวชน ผู้สูงอายุ ปราชญ์ ชุมชนตำบลนากระแซง	30,000	30,000	30,000	30,000	30,000	จำนวนผู้เข้าร่วม กิจกรรม/โครงการ	เด็กและเยาวชนมาการสืบ สานความรู้จากภูมิปัญญา ท้องถิ่นและแหล่งเรียนรู้ มีการถ่ายทอดและรักษา ประวัติ ภูมิปัญญาวัฒน ธรรมท้องถิ่น	กอง สวัสดิการฯ

4	โครงการเสริมสร้างคุณภาพชีวิตผู้สูงอายุ	<ul style="list-style-type: none"> - เพื่อส่งเสริมการพัฒนาคุณภาพชีวิตและการจัดการเรียนรู้ตลอดชีวิตของผู้สูงอายุ - เพื่อให้ผู้สูงอายุได้รับความรู้อย่างต่อเนื่องในการดูแลสุขภาพกายและจิตใจ - เพื่อส่งเสริมให้ผู้สูงอายุสร้างสรรค์ประโยชน์แก่ชุมชนและสังคม - เพื่อส่งเสริมกิจกรรมกลุ่มของผู้สูงอายุในการทำกิจกรรมร่วมกัน - เพื่อส่งเสริมการออกกำลังกายเพื่อสุขภาพให้กับผู้สูงอายุ 	- ผู้สูงอายุ	50,000	50,000	50,000	50,000	50,000	จำนวนผู้เข้าร่วมกิจกรรม/โครงการ	<ul style="list-style-type: none"> - ประชาชนในเขต อบต. นากระแซง ตระหนักถึงคุณค่าและความสำคัญของครอบครัวและผู้สูงอายุ - ผู้สูงอายุในตำบลได้ทำกิจกรรมร่วมกัน 	กองสวัสดิการฯ
5	โครงการศูนย์ปฏิบัติการร่วมในการช่วยเหลือประชาชนขององค์กรปกครองส่วนท้องถิ่น อำเภอเดชอุดม จังหวัดอุบลราชธานี	<ol style="list-style-type: none"> 1. เพื่อให้เป็นศูนย์กลางขององค์กรปกครองส่วนท้องถิ่น ในเขตอำเภอเดชอุดมในการรวบรวมข้อมูลสถานะของภัยที่เกิด จำนวนประชาชนที่ได้รับผลกระทบและวิถีในการแก้ไขปัญหาต่างๆ 2. เพื่อให้เป็นศูนย์กลางในการประสานงานขององค์กรปกครองส่วนท้องถิ่นที่จะแก้ไขปัญหาอุปสรรคในขณะเกิดภัยต่างๆ 3. เพื่อให้เกิดความรวดเร็วและทำให้เกิดประสิทธิภาพในการปฏิบัติหน้าที่ของเจ้าหน้าที่ที่เกี่ยวข้องและเกิดประโยชน์สูงสุดแก่ประชาชน 	มีศูนย์ปฏิบัติการร่วมในการช่วยเหลือประชาชนขององค์กรปกครองส่วนท้องถิ่น เพื่อให้ประชาชนทั่วไปได้รับข่าวสารในการป้องกันภัยและแก้ไขภัยต่างๆได้ทันเหตุการณ์	30,000	30,000	30,000	30,000	30,000	ประชาชนตำบลนากระแซง ได้รับการช่วยเหลือทันที	มีศูนย์กลางขององค์กรปกครองส่วนท้องถิ่นในเขตอำเภอเดชอุดมในการรวบรวมข้อมูลสถานะของภัยที่เกิด จำนวนประชาชนที่ได้รับผลกระทบและวิถีในการแก้ไขปัญหาต่างๆ	สำนักปลัด

6	อุดหนุนศูนย์อำนวยการและป้องกันและปราบปรามยาเสพติดจังหวัดอุบลราชธานี	เพื่อให้การดำเนินการต่อสู้เพื่อเอาชนะปัญหาเสพติดได้มีประสิทธิภาพ	สนับสนุนการศูนย์อำนวยการป้องกันและปราบปรามยาเสพติดจังหวัดอุบลราชธานี	30,000	30,000	30,000	30,000	30,000	1 ครั้ง/ปี	ผู้เสียหายเสพติดในพื้นที่ลดลง	สำนักปลัด	
7	อุดหนุนโครงการบูรณาการป้องกัน แก้ไขปัญหาเสพติดอำเภอเดชอุดม	เพื่อให้การดำเนินการต่อสู้เพื่อเอาชนะปัญหาเสพติดได้มีประสิทธิภาพ	สนับสนุนการศูนย์อำนวยการป้องกันและปราบปรามยาเสพติดอำเภอเดชอุดม	30,000	30,000	30,000	30,000	30,000	1 ครั้ง/ปี	ผู้เสียหายเสพติดในพื้นที่ลดลง	สำนักปลัด	
8	ฝึกอบรม/ทบทวน อปพร.	เพื่อให้ อปพร.มีความรู้และทักษะในการช่วยเหลือ	1 รุ่น/ปี	50,000		50,000		50,000	จำนวน 1 ครั้ง/ปี	อปพร.มีระเบียบวินัยและมีความรู้ ความเข้าใจ	สำนักปลัด	
9	โครงการจัดอบรมการป้องกันและแก้ไขปัญหายาเสพติด อบายมุขและโรคติดต่อต่างๆ	1. เพื่อสร้างเครือข่ายในการป้องกันและแก้ไขยาเสพติด อบายมุขและโรคติดต่อต่างๆ 2. เพื่อพัฒนาเด็กเยาวชนประชาชนสามารถป้องกันตนเองไม่เข้าไปเกี่ยวข้องกับยาเสพติด อบายมุข	ศพด.สังกัต อบต.นากระแซง ผู้ปกครองนักเรียน	50,000	50,000	50,000	50,000	50,000		1.เพื่อเสริมสร้างเครือข่ายในการป้องกันและแก้ไขยาเสพติด อบายมุขและโรคติดต่อต่างๆ 2.เด็ก เยาวชน ประชาชนสามารถป้องกันตนเองไม่เข้าไปเกี่ยวข้องกับยาเสพติดอบายมุขสามารถป้องกันตนเองไม่เข้าไปเกี่ยวข้องกับยาเสพติด	กองการศึกษา	
....รวม.....9.....โครงการ				-	-	350,000	300,000	350,000	300,000	350,000	-	-

3.4 แผนงานการศาสนาวัฒนธรรมและนันทนาการ

3.4.1 งานกีฬาและนันทนาการ

ที่	โครงการ/กิจกรรม	วัตถุประสงค์	เป้าหมาย (ผลผลิตของโครงการ)	งบประมาณและที่ผ่านมา					ตัวชี้วัด (KPI)	ผลที่คาดว่าจะได้รับ	หน่วยงานรับผิดชอบหลัก
				2566 (บาท)	2567 (บาท)	2568 (บาท)	2569 (บาท)	2570 (บาท)			
1	จัดการแข่งขันกีฬาต้านยาเสพติดตำบลนากระแซง	เพื่อรณรงค์ต่อต้านยาเสพติดสร้างความสามัคคีระหว่างหมู่บ้าน ส่งเสริมการออกกำลังกายและใช้เวลาให้ประโยชน์	เด็ก เยาวชน ผู้สูงอายุ และประชาชนทั่วไป จำนวน 16 หมู่บ้าน	300,000	300,000	300,000	300,000	300,000		เด็ก เยาวชนและประชาชนทั่วไปรู้จักเวลาว่างให้เกิดประโยชน์และสร้างความ	กองการศึกษา
รวม1.....โครงการ	-	-	300,000	300,000	300,000	300,000	300,000	-	-	-

3.4.2 งานศาสนาและวัฒนธรรม

ที่	โครงการ/กิจกรรม	วัตถุประสงค์	เป้าหมาย (ผลผลิตของโครงการ)	งบประมาณและที่ผ่านมา					ตัวชี้วัด (KPI)	ผลที่คาดว่าจะ ได้รับ	หน่วยงาน รับผิดชอบ หลัก
				2566 (บาท)	2567 (บาท)	2568 (บาท)	2569 (บาท)	2570 (บาท)			
1	อบรมจริยธรรมเด็กและเยาวชน	เพื่อให้เด็ก เยาวชนและประชาชน ทั่วไป มีคุณธรรม จริยธรรม	เด็กและเยาวชนประชาชนในเขต ตำบลนากระแซง	20,000	20,000	20,000	20,000	20,000		เด็กและเยาวชนแลประชาชน ทั่วไปมีคุณธรรมจริยธรรม ที่ดียิ่ง	กองการ ศึกษา
2	เสริมสร้างจิตสำนึกในด้าน คุณธรรมจริยธรรม	เพื่อให้เด็ก เยาวชนและประชาชน ทั่วไป มีคุณธรรม จริยธรรมที่ดียิ่ง	เด็กและเยาวชนประชาชนในเขต ตำบลนากระแซง หมู่ที่1-16	20,000	20,000	20,000	20,000	20,000		เด็กและเยาวชนแลประชาชน ทั่วไปมีคุณธรรมจริยธรรม ที่ดียิ่ง	กองการ ศึกษา
3	จัดกิจกรรมวันสำคัญชาติ วันแม่แห่งชาติ/วันพ่อแห่งชาติ	เพื่อให้ประชาชนร่วมแสดงความจงรัก ภักดี	ประชาชนตำบลนากระแซง หมู่ที่ 1 - 16	50,000	50,000	50,000	50,000	50,000		ประชาชนได้แสดงออก ถึงความจงรักภักดี	กองการ ศึกษา
4	จัดตั้งศูนย์การเรียนรู้ ภูมิปัญญาท้องถิ่น/การ จัดเก็บข้อมูล	เพื่อให้ท้องถิ่นได้มีศูนย์เรียนรู้สำหรับ ภูมิปัญญาท้องถิ่น	ประชาชนตำบลนากระแซง หมู่ที่ 1 - 16			30,000				ข้อมูลมีการจัดเก็บอย่าง ถูกต้อง	กองการ ศึกษา
5	โครงการถ่ายทอดความรู้ ภูมิปัญญาท้องถิ่น	เพื่อให้เด็ก เยาวชน ประชาชนทราบ วิถีชีวิตของคนในชุมชนและภูมิปัญญา ท้องถิ่น	เด็ก เยาวชน ประชาชน ในตำบลนากระแซง	50,000	50,000	50,000	50,000	50,000		เด็ก เยาวชน ประชาชน มีแหล่งศึกษาวัฒนธรรม ตำบล	กองการ ศึกษา
6	พิธีทางศาสนาและประเพณี ท้องถิ่น	เพื่อให้ประชาชนทุกคนได้ร่วมวัน สำคัญทางศาสนา	ศูนย์วัฒนธรรม จำนวน 1 แห่ง	10,000	10,000	10,000	10,000	10,000		มีแหล่งข้อมูลที่ยั่งยืน การสืบค้น	กองการ ศึกษา

7	ส่งเสริม/สนับสนุนการจัดตั้งศูนย์วัฒนธรรม	เพื่อให้มีสถานที่จัดแสดงพิพิธภัณฑ์ชีวิตและวัฒนธรรมประจำตำบล	ศูนย์วัฒนธรรม จำนวน 1 แห่ง			30,000				มีสถานที่จัดแสดงวัฒนธรรมประจำตำบล	กองการศึกษา
8	ส่งเสริมสนับสนุนจัดงานประเพณีวันเข้าพรรษา และประเพณีท้องถิ่น	เพื่อให้ประชาชนร่วมกิจกรรมต่าง ๆ ของท้องถิ่นและส่วนราชการอื่น ๆ	ตามความเหมาะสม	50,000	50,000	50,000	50,000	50,000		ประเพณีท้องถิ่นได้รับการอนุรักษ์และสืบสานไว้	กองการศึกษา
9	อุดหนุนการจัดทำต้นพรรษาของอำเภอเดชอุดม	เพื่ออนุรักษ์ภูมิปัญญาท้องถิ่นเพื่อสืบสาน งานราชพิธี งานประเพณีวัฒนธรรม	ตามความเหมาะสม	20,000	20,000	20,000	20,000	20,000		ได้อนุรักษ์ภูมิปัญญาท้องถิ่น	กองการศึกษา
รวม9.....โครงการ	-	-	220,000	220,000	280,000	220,000	220,000	-	-	-

3.5 แผนงานงบกลาง

ที่	โครงการ/กิจกรรม	วัตถุประสงค์	เป้าหมาย (ผลผลิตของโครงการ)	งบประมาณและที่ผ่านมา					ตัวชี้วัด (KPI)	ผลที่คาดว่าจะได้รับ	หน่วยงานรับผิดชอบหลัก
				2566 (บาท)	2567 (บาท)	2568 (บาท)	2569 (บาท)	2570 (บาท)			
1	สนับสนุนสงเคราะห์เบี้ยยังชีพผู้สูงอายุ หมู่ที่ 1-16	เพื่อพัฒนาคุณภาพชีวิตของผู้สูงอายุ	ผู้สูงอายุ หมู่ที่ 1-16	1,500,000	1,500,000	1,500,000	1,500,000	1,500,000	ผู้สูงอายุที่ได้รับสวัสดิการ	ผู้สูงอายุได้รับการพัฒนาคุณภาพชีวิต	กองสวัสดิการฯ
2	สนับสนุนสงเคราะห์เบี้ยยังชีพผู้พิการ หมู่ที่ 1-16	เพื่อพัฒนาคุณภาพชีวิตของผู้พิการที่ยากจนหรือขาดคนเลี้ยงดู	ผู้พิการ หมู่ที่ 1-16	350,000	350,000	350,000	350,000	350,000	ผู้พิการที่ได้รับสวัสดิการทุกคน	ผู้พิการได้รับการพัฒนาคุณภาพชีวิต	กองสวัสดิการฯ
3	สนับสนุนสงเคราะห์เบี้ยยังชีพผู้ป่วยเอดส์ หมู่ที่ 1-16	เพื่อพัฒนาคุณภาพชีวิตของผู้ป่วยเอดส์ที่ยากจนหรือขาดคนเลี้ยงดู	ผู้ป่วยเอดส์ หมู่ที่ 1-16	130,000	130,000	130,000	130,000	130,000	ผู้ป่วยเอดส์ที่ได้รับสวัสดิการ	ผู้ป่วยเอดส์ได้รับการพัฒนาคุณภาพชีวิต	กองสวัสดิการฯ
4	สมทบกองทุนหลักประกันสุขภาพ อบต.นากระแซง	เพื่อให้การบริหารกองทุนหลักประกันสุขภาพเป็นไปอย่างมีประสิทธิภาพ	ประชาชนในพื้นที่ จำนวน 16 หมู่บ้าน	350,000	350,000	350,000	350,000	350,000	รพ.สต. ในเขตพื้นที่	การบริหารกองทุนมีประสิทธิภาพ	สำนักปลัด
รวม4.....โครงการ	-	-	2,330,000	2,330,000	2,330,000	2,330,000	2,330,000			-

2. บัญชีโครงการพัฒนาท้องถิ่น

แบบ ผ.01

รายละเอียดโครงการพัฒนา

แผนพัฒนาท้องถิ่น (พ.ศ. 2566 - 2570)

องค์การบริหารส่วนตำบลนากระแซง อำเภอเดชอุดม จังหวัดอุบลราชธานี

- ก. ยุทธศาสตร์จังหวัดที่ 6. การพัฒนาระบบบริหารงานแบบมุ่งผลสัมฤทธิ์
- ข. ยุทธศาสตร์การพัฒนาขององค์กรปกครองส่วนท้องถิ่นในเขตจังหวัด 7. บริหารการจัดการทรัพยากรขององค์กรปกครองส่วนท้องถิ่น
- 4. ยุทธศาสตร์การพัฒนาด้านการเมืองและการบริหาร

4.1 แผนงานบริหารงานทั่วไป

4.1.1 งานบริหารงานทั่วไป

ที่	โครงการ/กิจกรรม	วัตถุประสงค์	เป้าหมาย (ผลผลิตของโครงการ)	งบประมาณและที่ผ่านมา					ตัวชี้วัด (KPI)	ผลที่คาดว่าจะ ได้รับ	หน่วยงาน รับผิดชอบ หลัก
				2566 (บาท)	2567 (บาท)	2568 (บาท)	2569	2570 (บาท)			
1	อบรมให้ความรู้เกี่ยวกับการเลือกตั้งท้องถิ่น และรณรงค์ประชาสัมพันธ์การเลือกตั้งท้องถิ่น	เพื่อเป็นการรณรงค์ประชาสัมพันธ์เกี่ยวกับการเลือกตั้งท้องถิ่น	ประชาชนในพื้นที่ตำบล หมู่ 1-16	50,000	50,000	50,000	50,000	50,000	ประชาชน 16 หมู่บ้าน	ประชาชนรับรู้ประโยชน์ของการเลือกตั้งท้องถิ่น	สำนักปลัด
2	โครงการอบรมคุณธรรมจริยธรรม และระเบียบกฎหมายต่างๆ ให้แก่ คณะผู้บริหาร สมาชิกสภาองค์การบริหารส่วนตำบลและพนักงาน	เพื่อให้ผู้บริหาร สมาชิกสภา อบต พนักงานส่วนตำบล พนักงานจ้าง ได้รับความสัมพันธ์การทำงาน เป็นทีมที่มีประสิทธิภาพ มีทัศนคติที่ดีต่อการทำงาน เพื่อนร่วมองค์กร รวมทั้งมีความสามัคคีในองค์กร ผู้บริการที่เป็นเลิศ	คณะผู้บริหาร สมาชิกสภา อบต พนักงานส่วนตำบล พนักงานจ้าง ของ อบต.นากระแซง	50,000	50,000	50,000	50,000	50,000	ผู้เข้าร่วมโครงการได้รับความรู้ไม่น้อยกว่า ร้อยละ60	คณะผู้บริหาร สมาชิกสภา อบต พนักงานส่วนตำบล พนักงานจ้าง ได้รับความสัมพันธ์การทำงานเป็นทีมที่มีประสิทธิภาพ มีความสามัคคีในองค์กร ผู้บริการที่เป็นเลิศ	สำนักปลัดฯ
.....รวม.....2.....โครงการ				100,000	100,000	100,000	100,000	100,000	-	-	-

4.1.2 งานบริหารงานคลัง

ที่	โครงการ/กิจกรรม	วัตถุประสงค์	เป้าหมาย (ผลผลิตของโครงการ)	งบประมาณและที่ผ่านมา					ตัวชี้วัด (KPI)	ผลที่คาดว่าจะ ได้รับ	หน่วยงาน รับผิดชอบ หลัก
				2566 (บาท)	2567 (บาท)	2568 (บาท)	2569 (บาท)	2570 (บาท)			
1	โครงการปรับปรุงข้อมูลแผนที่ภาษี และทะเบียนทรัพย์สิน	เพื่อให้ อบต.นากระแซง มีข้อมูล เป็นการจัดทำแผนที่ภาษีและ ทะเบียนทรัพย์สินให้เป็นปัจจุบัน	ปรับปรุงข้อมูลแผนที่ภาษีและ ทะเบียนทรัพย์สินให้เป็นปัจจุบัน	350,000	350,000	350,000	350,000	350,000	- ข้อมูลทันสมัย เป็นปัจจุบัน ถูกต้อง	- ข้อมูลเป็นปัจจุบัน - มีข้อมูลถูกต้อง - มีระบบการจัดเก็บข้อมูล	กองคลัง
2	โครงการจัดเก็บภาษีเคลื่อนที่ตาม พรบ.ภาษีที่ดินและสิ่งก่อสร้าง	เพื่อให้ความรู้แก่ประชาชนทั่วไป และเพิ่มรายได้ในการจัดเก็บภาษี	ประชาชนตำบลนากระแซง	50,000	50,000	50,000	50,000	50,000	- ข้อมูลทันสมัย เป็นปัจจุบัน ถูกต้อง	- ข้อมูลเป็นปัจจุบัน - มีข้อมูลถูกต้อง - มีระบบการจัดเก็บข้อมูล ภาษีที่ครอบคลุม	กองคลัง
รวม.....2.....โครงการ				400,000	400,000	400,000	400,000	400,000	-	-	-

4.2 แผนงานรักษาความสงบภายใน

ที่	โครงการ/กิจกรรม	วัตถุประสงค์	เป้าหมาย (ผลผลิตของโครงการ)	งบประมาณและที่ผ่านมา					ตัวชี้วัด (KPI)	ผลที่คาดว่าจะ ได้รับ	หน่วยงาน รับผิดชอบ หลัก
				2566 (บาท)	2567 (บาท)	2568 (บาท)	2569 (บาท)	2570 (บาท)			
1	โครงการรณรงค์ป้องกันอุบัติเหตุ บนท้องถนนในช่วงเทศกาลปีใหม่	เพื่อลดอุบัติเหตุช่วงเทศกาลปีใหม่	จัดตั้ง อปพร./จนท. ประจำจุด ตรวจ จุดสกัด	30,000	30,000	30,000	30,000	30,000	จำนวน 1 ครั้ง/ปี	ประชาชนมีความระมัดระวัง ในการขับขี่ยานพาหนะ	สำนักปลัด
2	โครงการรณรงค์ป้องกันอุบัติเหตุบน ท้องถนนในช่วงเทศกาลสงกรานต์	เพื่อลดอุบัติเหตุช่วงเทศกาล สงกรานต์	จัดตั้ง อปพร./จนท. ประจำจุด ตรวจ จุดสกัด	30,000	30,000	30,000	30,000	30,000	จำนวน 1 ครั้ง/ปี	ประชาชนมีความระมัดระวัง ในการขับขี่ยานพาหนะ	สำนักปลัด
3	ติดตั้งกล้องวงจรปิดภายในตำบล นากระแซง	เพื่อเป็นเครื่องมือในการตรวจสอบ สถานการณ์ต่างๆในชุมชน	หมู่ที่ 1- 16 ตำบลนากระแซง				1,000,000		การช่วยเหลือ ที่รวดเร็ว	เจ้าหน้าที่และผู้ที่เกี่ยวข้อง ได้รับความรู้เกี่ยวกับแผน	สำนักปลัด
รวม.....3.....โครงการ				60,000	60,000	60,000	1,060,000	60,000		-	-

4.3 แผนงานสร้างความเข้มแข็งของชุมชน

ที่	โครงการ/กิจกรรม	วัตถุประสงค์	เป้าหมาย (ผลผลิตของโครงการ)	งบประมาณและที่ผ่านมา					ตัวชี้วัด (KPI)	ผลที่คาดว่าจะ ได้รับ	หน่วยงาน รับผิดชอบ หลัก
				2566 (บาท)	2567 (บาท)	2568 (บาท)	2569 (บาท)	2570 (บาท)			
1	โครงการประชาคมเพื่อจัดทำแผนพัฒนาท้องถิ่น	เพื่อเป็นกรอบในการจัดทำ ปม. ประจำปี/เพิ่มเติม รวมทั้งเป็น	ประชาชนในพื้นที่ตำบล หมู่ 1-16	60,000	60,000	60,000	60,000	60,000	ประชาชน 16 หมู่บ้าน	การพัฒนาท้องถิ่นเป็นไป แผนและทราบความต้องการ	สำนักปลัด
รวม.....1.....โครงการ	-		60,000	60,000	60,000	60,000	60,000		-	-

2. บัญชีโครงการพัฒนาท้องถิ่น

รายละเอียดโครงการพัฒนา

แผนพัฒนาท้องถิ่น (พ.ศ. 2566 - 2570)

องค์การบริหารส่วนตำบลนากระแซง อำเภอเดชอุดม จังหวัดอุบลราชธานี

ก. ยุทธศาสตร์จังหวัดที่ 4. บริหารจัดการทรัพยากรธรรมชาติและสิ่งแวดล้อม

ข. ยุทธศาสตร์การพัฒนาขององค์กรปกครองส่วนท้องถิ่นในเขตจังหวัด 5. จัดการทรัพยากรธรรมชาติและสิ่งแวดล้อม

5. ยุทธศาสตร์การพัฒนาด้านทรัพยากรธรรมชาติและสิ่งแวดล้อม

5.1 แผนงานสร้างความเข้มแข็งของชุมชน

ที่	โครงการ/กิจกรรม	วัตถุประสงค์	เป้าหมาย (ผลผลิตของโครงการ)	งบประมาณและที่ผ่านมา					ตัวชี้วัด (KPI)	ผลที่คาดว่าจะ ได้รับ	หน่วยงาน รับผิดชอบ หลัก
				2566 (บาท)	2567 (บาท)	2568 (บาท)	2569 (บาท)	2570 (บาท)			
1	โครงการคุ้มครอง ดูแล บำรุงรักษาทรัพยากรธรรมชาติและสิ่งแวดล้อม ควบคุมและลดมลพิษ เป็นมิตรกับสิ่งแวดล้อม	เพื่อดูแลรักษาทรัพยากรธรรมชาติและสิ่งแวดล้อม	ประชาชนในเขตพื้นที่ตำบลนากระแซง	30,000	30,000	30,000	30,000	30,000	จำนวน 16 หมู่บ้าน	ประชาชนได้รับความรู้ ในการดูแลรักษา ธรรมชาติ	สำนักงานปลัด
	รวม.....1.....โครงการ	-	-	30,000	30,000	30,000	30,000	30,000	-	-	-

5.2 แผนงานอุตสาหกรรมและการโยธา

5.2.1 งานก่อสร้าง

ที่	โครงการ/กิจกรรม	วัตถุประสงค์	เป้าหมาย (ผลผลิตของโครงการ)	งบประมาณ					ตัวชี้วัด (KPI)	ผลที่คาดว่าจะ ได้รับ	หน่วยงาน รับผิดชอบ หลัก
				2566 (บาท)	2567 (บาท)	2568 (บาท)	2569 (บาท)	2570 (บาท)			
1	ก่อสร้างบ่อกำจัดสิ่งปฏิกูลตำบลนากระแซง	เพื่อให้มีสถานที่สำหรับกำจัดสิ่งปฏิกูลให้ถูกสุขลักษณะ	เขตพื้นที่ตำบลนากระแซง จำนวน 16 หมู่บ้าน		1,000,000		-	-	บ่อกำจัดสิ่งปฏิกูล 1 แห่ง	มีสถานที่สำหรับกำจัดสิ่ง ปฏิกูลให้ถูกสุขลักษณะ	กองช่าง สป.
	รวม.....1.....โครงการ	-	-		1,000,000				-	-	-

5.3 แผนงานด้านการเกษตร

ที่	โครงการ/กิจกรรม	วัตถุประสงค์	เป้าหมาย (ผลผลิตของโครงการ)	งบประมาณและที่ผ่านมา					ตัวชี้วัด (KPI)	ผลที่คาดว่าจะ ได้รับ	หน่วยงาน รับผิดชอบ หลัก
				2566 (บาท)	2567 (บาท)	2568 (บาท)	2569 (บาท)	2570 (บาท)			
1	โครงการอนุรักษ์พันธุกรรมพืช อันเนื่องมาจากพระราชดำริ	เพื่อส่งเสริมให้ประชาชนร่วมมือ ร่วมใจในการอนุรักษ์พันธุกรรมพืช	ประชาชนในพื้นที่ตำบล นากระแซง	40,000	40,000	40,000	40,000	40,000	ร้อยละ 80 ในการอนุรักษ์ พันธุ์พืช	ประชาชนร่วมมือ ร่วมใจในการอนุรักษ์ พันธุกรรมพืช	สำนักปลัดฯ
รวม.....1.....โครงการ			40,000	40,000	40,000	40,000	40,000	-	-	-

2. บัญชีโครงการพัฒนาท้องถิ่น

แบบ ผ.02/1

รายละเอียดโครงการพัฒนา
ที่มาจากแผนพัฒนาหมู่บ้านและแผนพัฒนาชุมชน
(พ.ศ. 2566 - 2570)
องค์การบริหารส่วนตำบลนากระแซง

ก. ยุทธศาสตร์จังหวัดที่ 2 ส่งเสริมการค้า การลงทุนและการท่องเที่ยว

ข. ยุทธศาสตร์การพัฒนาขององค์กรปกครองส่วนท้องถิ่นในเขตจังหวัด 1 พัฒนาโครงสร้างพื้นฐาน

1. ยุทธศาสตร์การพัฒนาด้านโครงสร้างพื้นฐาน

1 แผนงานเคหะชุมชน

1.1 งานไฟฟ้าและประปา

ที่	โครงการ/กิจกรรม	วัตถุประสงค์	เป้าหมาย (ผลผลิตของโครงการ)	งบประมาณ					ตัวชี้วัด (KPI)	ผลที่จะ คาดว่าจะ ได้รับ	หน่วยงาน รับผิดชอบ หลัก
				2566 (บาท)	2567 (บาท)	2568 (บาท)	2569 (บาท)	2570 (บาท)			
1	ขยายเขตไฟฟ้าเพื่อการเกษตร หมู่ 1 บ้านนากระแซง	เพื่อให้ประชาชนมีไฟฟ้าใช้ อย่างเพียงพอและทั่วถึง	ขอยบ้นสุข - ไฟฟ้าแรงต่ำ/แรงสูง/เพิ่มสายเฟส/พร้อมหม้อแปลง			400,000			ไฟฟ้า 1 แห่ง	ประชาชน มีไฟฟ้าใช้ เพียงพอ	กองช่าง
2	ขยายเขตไฟฟ้าเพื่อการเกษตร หมู่ 2 บ้านนากระแซง	เพื่อให้ประชาชนมีไฟฟ้าใช้ อย่างเพียงพอและทั่วถึง	ขอยแก่งโดม (ข้างวัด) - ไฟฟ้าแรงต่ำ/แรงสูง/เพิ่มสายเฟส/พร้อมหม้อแปลง			400,000			ไฟฟ้า 1 แห่ง	ประชาชน มีไฟฟ้าใช้ เพียงพอ	กองช่าง
3	ขยายเขตไฟฟ้าเพื่อการเกษตร หมู่ 2 บ้านนากระแซง	เพื่อให้ประชาชนมีไฟฟ้าใช้ อย่างเพียงพอและทั่วถึง	ขอยพ้อวิเชียร - ไฟฟ้าแรงต่ำ/แรงสูง/เพิ่มสายเฟส/พร้อมหม้อแปลง				400,000		ไฟฟ้า 1 แห่ง	ประชาชน มีไฟฟ้าใช้ เพียงพอ	กองช่าง
4	ขยายเขตไฟฟ้าเพื่อการเกษตร หมู่ 2 บ้านนากระแซง	เพื่อให้ประชาชนมีไฟฟ้าใช้ อย่างเพียงพอและทั่วถึง	สายห้วยแคนเงาะ - ไฟฟ้าแรงต่ำ/แรงสูง/เพิ่มสายเฟส/พร้อมหม้อแปลง					400,000	ไฟฟ้า 1 แห่ง	ประชาชน มีไฟฟ้าใช้ เพียงพอ	กองช่าง
5	ขยายเขตไฟฟ้าเพื่อการเกษตร หมู่ 3 บ้านไทยวัฒนา	เพื่อให้ประชาชนมีไฟฟ้าใช้ อย่างเพียงพอและทั่วถึง	ขอยข้างโรงเรียนพิชัยศึกษา - ไฟฟ้าแรงต่ำ/แรงสูง/เพิ่มสายเฟส/พร้อมหม้อแปลง			400,000			ไฟฟ้า 1 แห่ง	ประชาชน มีไฟฟ้าใช้ เพียงพอ	กองช่าง

33	ขยายเขตไฟฟ้าเพื่อการเกษตร หมู่ 10 บ้านหนองไฮ	เพื่อให้ประชาชนมีไฟฟ้าใช้อย่างเพียงพอและทั่วถึง	สายโนนสง่า- ดอนกลาง (นาพอสั่งข)					400,000	ไฟฟ้า 1 แห่ง	ประชาชน มีไฟฟ้าใช้ เพียงพอ	กองช่าง
34	ขยายเขตไฟฟ้าเพื่อการเกษตร หมู่ 11 บ้านอุดมพัฒนา	เพื่อให้ประชาชนมีไฟฟ้าใช้อย่างเพียงพอและทั่วถึง	สายโนนสง่า (นาพอเรือน)			400,000			ไฟฟ้า 1 แห่ง	ประชาชน มีไฟฟ้าใช้ เพียงพอ	กองช่าง
35	ขยายเขตไฟฟ้าเพื่อการเกษตร หมู่ 11 บ้านอุดมพัฒนา	เพื่อให้ประชาชนมีไฟฟ้าใช้อย่างเพียงพอและทั่วถึง	สายหนองหว้า (ลำห้วยดอน)					400,000	ไฟฟ้า 1 แห่ง	ประชาชน มีไฟฟ้าใช้ เพียงพอ	กองช่าง
36	ขยายเขตไฟฟ้าเพื่อการเกษตร หมู่ 11 บ้านอุดมพัฒนา	เพื่อให้ประชาชนมีไฟฟ้าใช้อย่างเพียงพอและทั่วถึง	อุดมพัฒนา -ป่าดู่					400,000	ไฟฟ้า 1 แห่ง	ประชาชน มีไฟฟ้าใช้ เพียงพอ	กองช่าง
37	ขยายเขตไฟฟ้าเพื่อการเกษตร หมู่ 13 บ้านนากระแซง	เพื่อให้ประชาชนมีไฟฟ้าใช้อย่างเพียงพอและทั่วถึง	ซอยสามัคคี				400,000		ไฟฟ้า 1 แห่ง	ประชาชน มีไฟฟ้าใช้ เพียงพอ	กองช่าง
38	ขยายเขตไฟฟ้าเพื่อการเกษตร หมู่ 14 บ้านไร่ศรีสุข	เพื่อให้ประชาชนมีไฟฟ้าใช้อย่างเพียงพอและทั่วถึง	ซอยไก่อ้น	400,000					ไฟฟ้า 1 แห่ง	ประชาชน มีไฟฟ้าใช้ เพียงพอ	กองช่าง
39	ขยายเขตไฟฟ้าเพื่อการเกษตร หมู่ 14 บ้านไร่ศรีสุข	เพื่อให้ประชาชนมีไฟฟ้าใช้อย่างเพียงพอและทั่วถึง	ซอยวัด	400,000					ไฟฟ้า 1 แห่ง	ประชาชน มีไฟฟ้าใช้ เพียงพอ	กองช่าง
40	ขยายเขตไฟฟ้าเพื่อการเกษตร หมู่ 14 บ้านไร่ศรีสุข	เพื่อให้ประชาชนมีไฟฟ้าใช้อย่างเพียงพอและทั่วถึง	ซอยโรงสี	400,000					ไฟฟ้า 1 แห่ง	ประชาชน มีไฟฟ้าใช้ เพียงพอ	กองช่าง
41	ขยายเขตไฟฟ้าเพื่อการเกษตร หมู่ 14 บ้านไร่ศรีสุข	เพื่อให้ประชาชนมีไฟฟ้าใช้อย่างเพียงพอและทั่วถึง	ซอยพ้อทองขึ้น		400,000				ไฟฟ้า 1 แห่ง	ประชาชน มีไฟฟ้าใช้ เพียงพอ	กองช่าง
.รวม...41..โครงการ		-	-	1,600,000	2,800,000	4,000,000	4,800,000	2,800,000			-

1.2 งานบำบัดน้ำเสีย

ที่	โครงการ/กิจกรรม	วัตถุประสงค์	เป้าหมาย (ผลผลิตของโครงการ)	งบประมาณ					ตัวชี้วัด (KPI)	ผลที่คาดว่าจะ ได้รับ	หน่วยงาน รับผิดชอบ หลัก
				2566 (บาท)	2567 (บาท)	2568 (บาท)	2569 (บาท)	2570 (บาท)			
1	ก่อสร้างรางระบายน้ำ คสล.(รางยู) หมู่ 1 บ้านนากระแซง	เพื่อระบายน้ำไม่ท่วมขัง	สายหลัก กว้าง 0.50 เมตร ลึก 0.50 เมตร ยาว 476 เมตร พร้อมฝาปิด (รายละเอียดตามแบบ อนุมัติ.กำหนด)	681,000					คลอง 1 แห่ง	น้ำไม่ท่วมขัง	กองช่าง
2	ก่อสร้างรางระบายน้ำ คสล.(รางยู) หมู่ 1 บ้านนากระแซง	เพื่อระบายน้ำไม่ท่วมขัง	สายตลาดเก่า กว้าง 0.50 เมตร ลึก 0.50 เมตร ยาว 52 เมตร พร้อมฝาปิด (รายละเอียดตามแบบ อนุมัติ.กำหนด)		75,000				คลอง 1 แห่ง	น้ำไม่ท่วมขัง	กองช่าง
3	ก่อสร้างรางระบายน้ำ คสล.(รางยู) หมู่ 2 บ้านนากระแซง	เพื่อระบายน้ำไม่ท่วมขัง	สายหลัก-โรงเรียนบ้านนากระแซง ว่าง 0.50 เมตร ลึก 0.50 เมตรยาว 485 เมตร พร้อมฝาปิด (รายละเอียดตามแบบ อนุมัติ.กำหนด)	707,000					คลอง 1 แห่ง	น้ำไม่ท่วมขัง	กองช่าง
4	ก่อสร้างรางระบายน้ำ คสล.(รางยู) หมู่ 2 บ้านนากระแซง	เพื่อระบายน้ำไม่ท่วมขัง	สายหลัก - หน้าวัด (บ้านสิรินุช) กว้าง 0.50 เมตร ลึก 0.50 เมตรยาว 143 เมตร พร้อมฝาปิด (รายละเอียดตามแบบ อนุมัติ.กำหนด)	208,000					คลอง 1 แห่ง	น้ำไม่ท่วมขัง	กองช่าง
5	ก่อสร้างรางระบายน้ำ คสล.(รางยู) หมู่ 2 บ้านนากระแซง	เพื่อระบายน้ำไม่ท่วมขัง	ซอยศาลาประชาคม กว้าง 0.50 เมตร ลึก 0.50 เมตรยาว 230 เมตร พร้อมฝาปิด (รายละเอียดตามแบบ อนุมัติ.กำหนด)			335,000			คลอง 1 แห่ง	น้ำไม่ท่วมขัง	กองช่าง
6	ก่อสร้างรางระบายน้ำ คสล.(รางยู) หมู่ 2 บ้านนากระแซง	เพื่อระบายน้ำไม่ท่วมขัง	ซอยบ้านช่างคม - ไปบ้านโนนสว่าง กว้าง 0.50 เมตร ลึก 0.50 เมตรยาว 140 เมตร พร้อมฝาปิด (รายละเอียดตามแบบ อนุมัติ.กำหนด)					204,000	คลอง 1 แห่ง	น้ำไม่ท่วมขัง	กองช่าง
7	ก่อสร้างรางระบายน้ำ คสล.(รางยู) หมู่ 4 บ้านโนนสว่าง	เพื่อระบายน้ำไม่ท่วมขัง	ซอยหน้าโรงเรียนบ้านโนนสว่าง กว้าง 0.50 เมตร ลึก 0.50 เมตรยาว 205 เมตร พร้อมฝาปิด (รายละเอียดตามแบบ อนุมัติ.กำหนด)	299,000					คลอง 1 แห่ง	น้ำไม่ท่วมขัง	กองช่าง
8	ก่อสร้างรางระบายน้ำ คสล.(รางยู) หมู่ 4 บ้านโนนสว่าง	เพื่อระบายน้ำไม่ท่วมขัง	ซอยหน้าบ้านพ่อเสาร์-หน้าบ้านพ่อสมาน กว้าง 0.50 เมตร ลึก 0.50 เมตรยาว 408 เมตร พร้อมฝาปิด (รายละเอียดตามแบบ อนุมัติ.กำหนด)	595,500					คลอง 1 แห่ง	น้ำไม่ท่วมขัง	กองช่าง

9	ก่อสร้างวางระบายน้ำ คสล.(รางยู) หมู่ 4 บ้านโนนสว่าง	เพื่อระบายน้ำไม่ให้เกิดท่วมขัง	ปากทางเข้าหมู่บ้าน- วัดบ้านโนนสว่าง กว้าง 0.50 เมตร ลึก 0.50 เมตรยาว 546 เมตร พร้อมฝาปิด (รายละเอียดตามแบบ อบต.กำหนด)		796,900					คลอง	น้ำไม่ท่วมขัง	กองช่าง
10	ก่อสร้างวางระบายน้ำ คสล.(รางยู) หมู่ 4 บ้านโนนสว่าง	เพื่อระบายน้ำไม่ให้เกิดท่วมขัง	หน้าบ้านพ่อใหญ่สมศักดิ์-บ้านพ่อแสวง กว้าง 0.50 เมตร ลึก 0.50 เมตรยาว 336 เมตร พร้อมฝาปิด (รายละเอียดตามแบบ อบต.กำหนด)		490,000					คลอง	น้ำไม่ท่วมขัง	กองช่าง
11	ก่อสร้างวางระบายน้ำ คสล.(รางยู) หมู่ 6 บ้านหม้อทอง	เพื่อระบายน้ำไม่ให้เกิดท่วมขัง	สายหน้าบ้านแม่เสงี่ยม อ้อมทรัพย์ กว้าง 0.50 เมตร ลึก 0.50 เมตรยาว 212 เมตร พร้อมฝาปิด (รายละเอียดตามแบบ อบต.กำหนด)	309,000						คลอง	น้ำไม่ท่วมขัง	กองช่าง
12	ก่อสร้างวางระบายน้ำ คสล.(รางยู) หมู่ 6 บ้านหม้อทอง	เพื่อระบายน้ำไม่ให้เกิดท่วมขัง	สายศาลากลางบ้าน-บ้านนาสมชาย กว้าง 0.50 เมตร ลึก 0.50 เมตรยาว 211 เมตร พร้อมฝาปิด (รายละเอียดตามแบบ อบต.กำหนด)			154,000				คลอง	น้ำไม่ท่วมขัง	กองช่าง
13	ก่อสร้างวางระบายน้ำ คสล.(รางยู) หมู่ 7 บ้านหนองเงินฮ้อย	เพื่อระบายน้ำไม่ให้เกิดท่วมขัง	ซอยหน้าโรงเรียนบ้านหนองเงินฮ้อย กว้าง 0.50 เมตร ลึก 0.50 เมตรยาว 157 เมตร พร้อมฝาปิด (รายละเอียดตามแบบ อบต.กำหนด)	250,000						คลอง	น้ำไม่ท่วมขัง	กองช่าง
14	ก่อสร้างวางระบายน้ำ คสล.(รางยู) หมู่ 7 บ้านหนองเงินฮ้อย	เพื่อระบายน้ำไม่ให้เกิดท่วมขัง	สายหน้าบ้านแม่ฝน กว้าง 0.50 เมตร ลึก 0.50 เมตรยาว 183 เมตร พร้อมฝาปิด (รายละเอียดตามแบบ อบต.กำหนด)	267,000						คลอง	น้ำไม่ท่วมขัง	กองช่าง
15	ก่อสร้างวางระบายน้ำ คสล.(รางยู) หมู่ 7 บ้านหนองเงินฮ้อย	เพื่อระบายน้ำไม่ให้เกิดท่วมขัง	สายหน้าบ้านพ่อสมชาย กว้าง 0.50 เมตร ลึก 0.50 เมตรยาว 106 เมตร พร้อมฝาปิด (รายละเอียดตามแบบ อบต.กำหนด)	154,000						คลอง	น้ำไม่ท่วมขัง	กองช่าง
16	ก่อสร้างวางระบายน้ำ คสล.(รางยู) หมู่ 7 บ้านหนองเงินฮ้อย	เพื่อระบายน้ำไม่ให้เกิดท่วมขัง	หน้าบ้านแม่กิ่ง กว้าง 0.50 เมตร ลึก 0.50 เมตรยาว 89 เมตร พร้อมฝาปิด (รายละเอียดตามแบบ อบต.กำหนด)	129,000						คลอง	น้ำไม่ท่วมขัง	กองช่าง
17	ก่อสร้างวางระบายน้ำ คสล.(รางยู) หมู่ 7 บ้านหนองเงินฮ้อย	เพื่อระบายน้ำไม่ให้เกิดท่วมขัง	หน้าบ้านพ่อถวิล กว้าง 0.50 เมตร ลึก 0.50 เมตรยาว 154 เมตร พร้อมฝาปิด (รายละเอียดตามแบบ อบต.กำหนด)			224,000				คลอง	น้ำไม่ท่วมขัง	กองช่าง

18	ก่อสร้างวางระบายน้ำ คสล.(รางยู) หมู่ 7 บ้านหนองเงินฮ้อย	เพื่อระบายน้ำไม่ให้เกิดท่วมขัง	หน้าบ้านบ้านแม่คูณ กว้าง 0.50 เมตร ลึก 0.50 เมตรยาว 95 เมตร พร้อมฝาปิด (รายละเอียดตามแบบ อนุมัติ.กำหนด)				138,000		คลอง	น้ำไม่ท่วมขัง	กองช่าง
19	ก่อสร้างวางระบายน้ำ คสล.(รางยู) หมู่ 8 บ้านเตย	เพื่อระบายน้ำไม่ให้เกิดท่วมขัง	ซอยกลางบ้าน (ศาลาประชาคมหลังเก่า) กว้าง 0.50 เมตร ลึก 0.50 เมตรยาว 121 เมตร พร้อมฝาปิด (รายละเอียดตามแบบ อนุมัติ.กำหนด)	176,000					คลอง	น้ำไม่ท่วมขัง	กองช่าง
20	ก่อสร้างวางระบายน้ำ คสล.(รางยู) หมู่ 8 บ้านเตย	เพื่อระบายน้ำไม่ให้เกิดท่วมขัง	สายหน้าโรงเรียน(หน้าบ้านนายรังสรรค์) กว้าง 0.50 เมตร ลึก 0.50 เมตรยาว 426 เมตร พร้อมฝาปิด (รายละเอียดตามแบบ อนุมัติ.กำหนด)	621,000					คลอง	น้ำไม่ท่วมขัง	กองช่าง
21	ก่อสร้างวางระบายน้ำ คสล.(รางยู) หมู่ 8 บ้านเตย	เพื่อระบายน้ำไม่ให้เกิดท่วมขัง	สายข้างวัด (ศาลาประชาคมหลังใหม่) กว้าง 0.50 เมตร ลึก 0.50 เมตรยาว 302 เมตร พร้อมฝาปิด (รายละเอียดตามแบบ อนุมัติ.กำหนด)	440,000					คลอง	น้ำไม่ท่วมขัง	กองช่าง
22	ก่อสร้างวางระบายน้ำ คสล.(รางยู) หมู่ 8 บ้านเตย	เพื่อระบายน้ำไม่ให้เกิดท่วมขัง	ซอยบ้านแม่เหมา กว้าง 0.50 เมตร ลึก 0.50 เมตรยาว 74 เมตร พร้อมฝาปิด (รายละเอียดตามแบบ อนุมัติ.กำหนด)		176,000				คลอง	น้ำไม่ท่วมขัง	กองช่าง
23	ก่อสร้างวางระบายน้ำ คสล.(รางยู) หมู่ 9 บ้านดอนกลาง	เพื่อระบายน้ำไม่ให้เกิดท่วมขัง	ซอยหน้าโรงเรียนบ้านดอนกลาง กว้าง 0.50 เมตร ลึก 0.50 เมตร ยาว 260 เมตร พร้อมฝาปิด (รายละเอียดตามแบบ อนุมัติ.กำหนด)	379,000					คลอง	น้ำไม่ท่วมขัง	กองช่าง
24	ก่อสร้างวางระบายน้ำ คสล.(รางยู) หมู่ 9 บ้านดอนกลาง	เพื่อระบายน้ำไม่ให้เกิดท่วมขัง	ถนนสายหลัก กว้าง 0.50 เมตร ลึก 0.50 เมตรยาว 1050 เมตร พร้อมฝาปิด (รายละเอียดตามแบบ อนุมัติ.กำหนด)		496,000				คลอง	น้ำไม่ท่วมขัง	กองช่าง
25	ก่อสร้างวางระบายน้ำ คสล.(รางยู) หมู่ 9 บ้านดอนกลาง	เพื่อระบายน้ำไม่ให้เกิดท่วมขัง	ซอยศาลากลางบ้าน กว้าง 0.50 เมตร ลึก 0.50 เมตรยาว 88 เมตร พร้อมฝาปิด (รายละเอียดตามแบบ อนุมัติ.กำหนด)		128,000				คลอง	น้ำไม่ท่วมขัง	กองช่าง
26	ก่อสร้างวางระบายน้ำ คสล.(รางยู) หมู่ 9 บ้านดอนกลาง	เพื่อระบายน้ำไม่ให้เกิดท่วมขัง	ซอยทางด้านทิศตะวันออกข้างวัด กว้าง 0.50 เมตร ลึก 0.50 เมตรยาว 119 เมตร พร้อมฝาปิด (รายละเอียดตามแบบ อนุมัติ.กำหนด)				176,000		คลอง	น้ำไม่ท่วมขัง	กองช่าง

27	ก่อสร้างวางระบายน้ำ คสล.(รางยู) หมู่ 9 บ้านดอนกลาง	เพื่อระบายน้ำไม่ให้เกิดท่วมขัง	ซอยบ้านนายสำเร็จ-บ้านพ่อคำดี กว้าง 0.50 เมตร ลึก 0.50 เมตรยาว 167 เมตร พร้อมฝาปิด (รายละเอียดตามแบบ อบต.กำหนด)				243,000		คลอง 1 แห่ง	น้ำไม่ท่วมขัง	กองช่าง
28	ก่อสร้างวางระบายน้ำ คสล.(รางยู) หมู่ 9 บ้านดอนกลาง	เพื่อระบายน้ำไม่ให้เกิดท่วมขัง	ซอยพ่อไก่อ กว้าง 0.50 เมตร ลึก 0.50 เมตรยาว 123 เมตร พร้อมฝาปิด (รายละเอียดตามแบบ อบต.กำหนด)				179,000		คลอง 1 แห่ง	น้ำไม่ท่วมขัง	กองช่าง
29	ก่อสร้างวางระบายน้ำ คสล.(รางยู) หมู่ 9 บ้านดอนกลาง	เพื่อระบายน้ำไม่ให้เกิดท่วมขัง	บ้านบ้านสำเร็จ - ป่าดิว กว้าง 0.50 เมตร ลึก 0.50 เมตรยาว 188 เมตร พร้อมฝาปิด (รายละเอียดตามแบบ อบต.กำหนด)				274,000		คลอง 1 แห่ง	น้ำไม่ท่วมขัง	กองช่าง
30	ก่อสร้างวางระบายน้ำ คสล.(รางยู) หมู่ 10 บ้านหนองไฮ	เพื่อระบายน้ำไม่ให้เกิดท่วมขัง	สายหน้าวัด (หน้าบ้านนายศุภชัย) กว้าง 0.50 เมตร ลึก 0.50 เมตรยาว 300 เมตร พร้อมฝาปิด (รายละเอียดตามแบบ อบต.กำหนด)	437,800					คลอง 1 แห่ง	น้ำไม่ท่วมขัง	กองช่าง
31	ก่อสร้างวางระบายน้ำ คสล.(รางยู) หมู่ 10 บ้านหนองไฮ	เพื่อระบายน้ำไม่ให้เกิดท่วมขัง	ซอยหน้าศาลากลางบ้าน กว้าง 0.50 เมตร ลึก 0.50 เมตรยาว 61 เมตร พร้อมฝาปิด (รายละเอียดตามแบบ อบต.กำหนด)	89,000					คลอง 1 แห่ง	น้ำไม่ท่วมขัง	กองช่าง
32	ก่อสร้างวางระบายน้ำ คสล.(รางยู) หมู่ 10 บ้านหนองไฮ	เพื่อระบายน้ำไม่ให้เกิดท่วมขัง	ซอยหน้าโรงเรียนบ้านหนองไฮ กว้าง 0.50 เมตร ลึก 0.50 เมตรยาว 450 เมตร พร้อมฝาปิด (รายละเอียดตามแบบ อบต.กำหนด)	656,000					คลอง 1 แห่ง	น้ำไม่ท่วมขัง	กองช่าง
33	ก่อสร้างวางระบายน้ำ คสล.(รางยู) หมู่ 10 บ้านหนองไฮ	เพื่อระบายน้ำไม่ให้เกิดท่วมขัง	ซอยหน้าศูนย์พัฒนาเด็กเล็ก กว้าง 0.50 เมตร ลึก 0.50 เมตรยาว 583 เมตร พร้อมฝาปิด (รายละเอียดตามแบบ อบต.กำหนด)		850,000				คลอง 1 แห่ง	น้ำไม่ท่วมขัง	กองช่าง
34	ก่อสร้างวางระบายน้ำ คสล.(รางยู) หมู่ 11 บ้านอุดมพัฒนา	เพื่อระบายน้ำไม่ให้เกิดท่วมขัง	สายหลัก กว้าง 0.50 เมตร ลึก 0.50 เมตรยาว 379 เมตร พร้อมฝาปิด (รายละเอียดตามแบบ อบต.กำหนด)	553,000					คลอง 1 แห่ง	น้ำไม่ท่วมขัง	กองช่าง
35	ก่อสร้างวางระบายน้ำ คสล.(รางยู) หมู่ 11 บ้านอุดมพัฒนา	เพื่อระบายน้ำไม่ให้เกิดท่วมขัง	สายกลาง กว้าง 0.50 เมตร ลึก 0.50 เมตรยาว 397 เมตร พร้อมฝาปิด (รายละเอียดตามแบบ อบต.กำหนด)		600,000				คลอง 1 แห่ง	น้ำไม่ท่วมขัง	กองช่าง

36	ก่อสร้างวางระบายน้ำ คสล.(รางยู) หมู่ 13 บ้านนากระแซง	เพื่อระบายน้ำไม่ท่วมขัง	ซอยเพิ่มพูล กว้าง 0.50 เมตร ลึก 0.50 เมตรยาว 140 เมตร พร้อมฝาปิด (รายละเอียดตามแบบ อบต.กำหนด)	204,000					คลอง 1 แห่ง	น้ำไม่ท่วมขัง	กองช่าง
37	ก่อสร้างวางระบายน้ำ คสล.(รางยู) หมู่ 13 บ้านนากระแซง	เพื่อระบายน้ำไม่ท่วมขัง	ซอยประชาสุขสันต์ กว้าง 0.50 เมตร ลึก 0.50 เมตรยาว 140 เมตร พร้อมฝาปิด (รายละเอียดตามแบบ อบต.กำหนด)		230,000				คลอง 1 แห่ง	น้ำไม่ท่วมขัง	กองช่าง
38	ก่อสร้างวางระบายน้ำ คสล.(รางยู) หมู่ 13 บ้านนากระแซง	เพื่อระบายน้ำไม่ท่วมขัง	ซอยผู้ช่วยบัวเรียน กว้าง 0.50 เมตร ลึก 0.50 เมตรยาว 109 เมตร พร้อมฝาปิด (รายละเอียดตามแบบ อบต.กำหนด)			159,000			คลอง 1 แห่ง	น้ำไม่ท่วมขัง	กองช่าง
39	ก่อสร้างวางระบายน้ำ คสล.(รางยู) หมู่ 13 บ้านนากระแซง	เพื่อระบายน้ำไม่ท่วมขัง	ซอยสระเกษร กว้าง 0.50 เมตร ลึก 0.50 เมตรยาว 121 เมตร พร้อมฝาปิด (รายละเอียดตามแบบ อบต.กำหนด)				176,000		คลอง 1 แห่ง	น้ำไม่ท่วมขัง	กองช่าง
40	ก่อสร้างวางระบายน้ำ คสล.(รางยู) หมู่ 15 บ้านป่าดู่	เพื่อระบายน้ำไม่ท่วมขัง	ซอยศาลากลางบ้าน กว้าง 0.50 เมตร ลึก 0.50 เมตรยาว 173 เมตร พร้อมฝาปิด (รายละเอียดตามแบบ อบต.กำหนด)	255,000					คลอง 1 แห่ง	น้ำไม่ท่วมขัง	กองช่าง
41	ก่อสร้างวางระบายน้ำ คสล.(รางยู) หมู่ 15 บ้านป่าดู่	เพื่อระบายน้ำไม่ท่วมขัง	ซอยพ่อใหญ่สาย กว้าง 0.50 เมตร ลึก 0.50 เมตรยาว 104 เมตร พร้อมฝาปิด (รายละเอียดตามแบบ อบต.กำหนด)				151,000		คลอง 1 แห่ง	น้ำไม่ท่วมขัง	กองช่าง
42	ก่อสร้างวางระบายน้ำ คสล.(รางยู) หมู่ 15 บ้านป่าดู่	เพื่อระบายน้ำไม่ท่วมขัง	ซอยป่าช้า กว้าง 0.50 เมตร ลึก 0.50 เมตรยาว 190 เมตร พร้อมฝาปิด (รายละเอียดตามแบบ อบต.กำหนด)				255,000		คลอง 1 แห่ง	น้ำไม่ท่วมขัง	กองช่าง
43	ก่อสร้างวางระบายน้ำ คสล.(รางยู) หมู่ 16 บ้านนากระแซง	เพื่อระบายน้ำไม่ท่วมขัง	สายหลัก (บ้านนายคุณ) กว้าง 0.50 เมตร ลึก 0.50 เมตรยาว 242 เมตร พร้อมฝาปิด (รายละเอียดตามแบบ อบต.กำหนด)		350,000				คลอง 1 แห่ง	น้ำไม่ท่วมขัง	กองช่าง
...รวม.....43.....โครงการ			-		7,281,300	4,320,900	872,000	708,000	1,088,000		-

2 แผนงานอุตสาหกรรมและการโยธา

2.1 งานก่อสร้าง

ที่	โครงการ/กิจกรรม	วัตถุประสงค์	เป้าหมาย (ผลผลิตของโครงการ)	งบประมาณ					ตัวชี้วัด (KPI)	ผลที่คาดว่าจะ ได้รับ	หน่วยงาน รับผิดชอบ
				2566 (บาท)	2567 (บาท)	2568 (บาท)	2569 (บาท)	2570 (บาท)			
1	ก่อสร้างระบบน้ำประปาหมู่บ้าน หมู่ 1 บ้านนากระแซง	เพื่อให้มีน้ำเพียงพอต่อการอุปโภค บริโภค	หอลังประปาโครงเหล็กอบสังกะสีขนาด 3 นิ้ว พร้อมถังน้ำแบบไฟเบอร์กลาส ขนาด 2,500 ลิตร จำนวน 4 ถัง (รายละเอียดตามแบบ อนุมัติ.กำหนด)	463,000					ถนน 1 แห่ง	มีน้ำสำหรับ อุปโภค/บริโภค	กองช่าง
2	ก่อสร้างถนน คสล. หมู่ 1 บ้านนากระแซง	เพื่อให้ถนนได้มาตรฐาน	สายวัดนากระแซงใต้ - ดอนกลาง กว้าง 5 เมตร ยาว 200 เมตร หนา 0.15 เมตร (รายละเอียดตามแบบ อนุมัติ.กำหนด)	-	-	597,000	-	-	ถนน 1 แห่ง	การสัญจรไป มาสะดวก	กองช่าง
3	ก่อสร้างถนน คสล. หมู่ 1 บ้านนากระแซง	เพื่อให้ถนนได้มาตรฐาน	ซอยทวีวัฒนา กว้าง 4 เมตร ยาว 200 เมตร หนา 0.15 เมตร	-	-	-	483,100	-	ถนน 1 แห่ง	การสัญจรไป มาสะดวก	กองช่าง
4	ก่อสร้างถนน คสล. หมู่ 1 บ้านนากระแซง	เพื่อให้ถนนได้มาตรฐาน	ซอยนาพ้อล้อม กว้าง 4 เมตร ยาว 200 เมตร หนา 0.15 เมตร (รายละเอียดตามแบบ อนุมัติ.กำหนด)		-	-	483,100	-	ถนน 1 แห่ง	การสัญจรไป มาสะดวก	กองช่าง
5	ก่อสร้างถนน คสล. หมู่ 1 บ้านนากระแซง	เพื่อให้ถนนได้มาตรฐาน	ซอยตาพล กว้าง 4 เมตร ยาว 200 เมตร หนา 0.15 เมตร (รายละเอียดตามแบบ อนุมัติ.กำหนด)		-	-	-	483,100	ถนน 1 แห่ง	การสัญจรไป มาสะดวก	กองช่าง
6	ก่อสร้างถนน คสล. หมู่ 1 บ้านนากระแซง	เพื่อให้ถนนได้มาตรฐาน	ซอยแสงตะวัน กว้าง 4 เมตร ยาว 330 เมตร หนา 0.15 เมตร (รายละเอียดตามแบบ อนุมัติ.กำหนด)		-	-	-	797,500	ถนน 1 แห่ง	การสัญจรไป มาสะดวก	กองช่าง
7	ธนาคารน้ำใต้ดินห้วยเพ็ก หมู่ 1 บ้านนากระแซง	เพื่อกักเก็บน้ำใช้เพื่อการอุปโภค เลี้ยงสัตว์และการเกษตรในฤดูแล้ง	ปริมาณปากบ่อขนาดกว้าง 8 เมตร ยาว 40 เมตร ลึก 3 เมตร บ่อละ 660 ลบ.ม. จำนวน 3 บ่อ หรือ ปริมาตรดินขุดทิ้ง ไม่น้อยกว่า 1,980 ลบ.ม.		200,000				ร้อยละ 80 ประชาชนมีรายได้ เพิ่มขึ้น ทำการเกษตร		กองช่าง
8	ก่อสร้างระบบน้ำประปาหมู่บ้าน หมู่ 2 บ้านนากระแซง	เพื่อให้มีน้ำเพียงพอต่อการอุปโภค บริโภค	หอลังประปาโครงเหล็กอบสังกะสีขนาด 3 นิ้ว พร้อมถังน้ำแบบไฟเบอร์กลาส ขนาด 2,500 ลิตร จำนวน 4 ถัง (รายละเอียดตามแบบ อนุมัติ.กำหนด)	395,000					ถนน 1 แห่ง	มีน้ำสำหรับ อุปโภค/บริโภค	กองช่าง

9	ก่อสร้างถนน คสล. หมู่ 2 บ้านนากระแซง	เพื่อให้ถนนได้มาตรฐาน	สายหนองหัว กว้าง 4 เมตร ยาว 200 เมตร หนา 0.15 เมตร (รายละเอียดตามแบบ อบต.กำหนด)		483,100					ถนน 1 แห่ง	การสัญจรไป มาสะดวก	กองช่าง
10	ก่อสร้างถนน คสล. หมู่ 2 บ้านนากระแซง	เพื่อให้ถนนได้มาตรฐาน	ซอยห้องหาด กว้าง 4 เมตร ยาว 200 เมตร หนา 0.15 เมตร		483,100					ถนน 1 แห่ง	การสัญจรไป มาสะดวก	กองช่าง
11	ก่อสร้างถนน คสล. หมู่ 2 บ้านนากระแซง	เพื่อให้ถนนได้มาตรฐาน	ซอยข้างวัด (นาพ่อใหญ่หนอง) กว้าง 4 เมตร ยาว 190 เมตร หนา 0.15 เมตร				459,000			ถนน 1 แห่ง	การสัญจรไป มาสะดวก	กองช่าง
12	ก่อสร้างถนน คสล. หมู่ 2 บ้านนากระแซง	เพื่อให้ถนนได้มาตรฐาน	สายห้วยแคนเงาะ กว้าง 4 เมตร ยาว 200 เมตร หนา 0.15 เมตร				483,100			ถนน 1 แห่ง	การสัญจรไป มาสะดวก	กองช่าง
13	ก่อสร้างหอกระจายข่าว หมู่ 3 บ้านไทยวัฒนา	เพื่อใช้ประชาสัมพันธ์ข้อมูล ข่าวสารในหมู่บ้าน	เสาโครงเหล็กแป๊ป ขนาด 1 1/2 นิ้ว สูง 11 เมตร แอมป์ 450 w เครื่อง ฮอน 20" 4 ตัว ไมโครโฟนพร้อม 1 ชุด เครื่องเล่น DVD 1 เครื่อง	60,000						หอกระจาย ข่าว 1 แห่ง	ได้รับข้อมูลข่าว สารทั่วถึง	กองช่าง
14	ก่อสร้างรั้วศาลาประชาคม หมู่ 3 บ้านไทยวัฒนา	เพื่อให้เกิดความปลอดภัย กับทรัพย์สินของทางราชการ	รั้ว คสล.ขนาดสูง 1.80 เมตร ยาว 90 เมตร (รายละเอียดตามแบบ ที่ อบต.กำหนด)	334,000						ศาลา ประชาคม 1 แห่ง	เกิดความปลอดภัย ทรัพย์สินของ ทางราชการ	กองช่าง
15	ปรับปรุงอาคารเอนกประสงค์ อบต.นากระแซง (หลังเก่า)	เพื่อให้เกิดความปลอดภัย กับทรัพย์สินของทางราชการ	กระจกอลูมิเนียม 13.34 ตารางเมตร (รายละเอียดตามแบบ ที่ อบต.กำหนด)	41,000						กศน. 1 แห่ง	เกิดความปลอดภัย ทรัพย์สินของ ทางราชการ	กองช่าง
16	ก่อสร้างถนน คสล. หมู่ 3 บ้านไทยวัฒนา	เพื่อให้ถนนได้มาตรฐาน	ซอยมีศรีดี กว้าง 4 เมตร ยาว 200 เมตร หนา 0.15 เมตร		483,100					ถนน 1 แห่ง	การสัญจรไป มาสะดวก	กองช่าง
17	ก่อสร้างถนน คสล. หมู่ 3 บ้านไทยวัฒนา	เพื่อให้ถนนได้มาตรฐาน	ซอยอิสระ กว้าง 4 เมตร ยาว 235 เมตร หนา 0.15 เมตร		567,600					ถนน 1 แห่ง	การสัญจรไป มาสะดวก	กองช่าง

18	ก่อสร้างถนน คสล. หมู่ 3 บ้านไทยวัฒนา	เพื่อให้ถนนได้มาตรฐาน	ซอยบึงไก่อ กว้าง 4 เมตร ยาว 200 เมตร หนา 0.15 เมตร		483,100				ถนน 1 แห่ง	การสัญจรไป มาสะดวก	กองช่าง
19	ก่อสร้างถนน คสล. หมู่ 3 บ้านไทยวัฒนา	เพื่อให้ถนนได้มาตรฐาน	ซอยปู่ตา กว้าง 4 เมตร ยาว 200 เมตร หนา 0.15 เมตร		350,000				ถนน 1 แห่ง	การสัญจรไป มาสะดวก	กองช่าง
20	ก่อสร้างถนน คสล. หมู่ 3 บ้านไทยวัฒนา	เพื่อให้ถนนได้มาตรฐาน	ซอยข้างโรงดอง (บัวขาว) กว้าง 3 เมตร ยาว 188 เมตร หนา 0.15 เมตร		331,200				ถนน 1 แห่ง	การสัญจรไป มาสะดวก	กองช่าง
21	ก่อสร้างถนน คสล. หมู่ 3 บ้านไทยวัฒนา	เพื่อให้ถนนได้มาตรฐาน	ซอยวารินทร์ กว้าง 4 เมตร ยาว 200 เมตร หนา 0.15 เมตร			483,100			ถนน 1 แห่ง	การสัญจรไป มาสะดวก	กองช่าง
22	ก่อสร้างถนน คสล. หมู่ 3 บ้านไทยวัฒนา	เพื่อให้ถนนได้มาตรฐาน	ซอยหนองพะลา กว้าง 4 เมตร ยาว 200 เมตร หนา 0.15 เมตร				483,100		ถนน 1 แห่ง	การสัญจรไป มาสะดวก	กองช่าง
23	ก่อสร้างถนน คสล. หมู่ 3 บ้านไทยวัฒนา	เพื่อให้ถนนได้มาตรฐาน	สายวัดป่า กว้าง 4 เมตร ยาว 200 เมตร หนา 0.15 เมตร				483,100		ถนน 1 แห่ง	การสัญจรไป มาสะดวก	กองช่าง
24	ก่อสร้างถนน คสล. หมู่ 3 บ้านไทยวัฒนา	เพื่อให้ถนนได้มาตรฐาน	ซอยโชคดี (พ่อใหญ่โหล) กว้าง 4 เมตร ยาว 200 เมตร หนา 0.15 เมตร					483,100	ถนน 1 แห่ง	การสัญจรไป มาสะดวก	กองช่าง
25	ก่อสร้างถนน คสล. หมู่ 3 บ้านไทยวัฒนา	เพื่อให้ถนนได้มาตรฐาน	ซอยข้างโรงเรียน(ศรีนวล) กว้าง 4 เมตร ยาว 200 เมตร หนา 0.15 เมตร					483,100	ถนน 1 แห่ง	การสัญจรไป มาสะดวก	กองช่าง
26	ก่อสร้างฝายน้ำล้นแบบ มข.2527 หมู่ 3 บ้านไทยวัฒนา	เพื่อกักเก็บน้ำใช้เพื่อการ อุปโภค เลี้ยงสัตว์และการ เกษตรในฤดูแล้ง	(ห้วยเต่างอย) ขนาดสันฝายสูง 1.00 เมตร ผนังข้าง สูง 2.50 เมตร ยาว 12.0 เมตร (รายละเอียดตามแบบที่ อนุมัติ.กำหนด)	486,000	-				ลำห้วย 1 แห่ง	มีน้ำสำหรับ อุปโภค/บริโภค	กองช่าง

27	ก่อสร้างฝายน้ำล้นแบบ มข.2527 หมู่ 3 บ้านไทยวัฒนา	เพื่อกักเก็บน้ำใช้เพื่อการอุปโภค เลี้ยงสัตว์และการเกษตรในฤดูแล้ง	(ห้วยต่างอย่างน้อย) ขนาดสันฝายสูง 1.00 เมตร ผนังข้าง สูง 2.50 เมตร ยาว 12.0 เมตร (รายละเอียดตามแบบที่ อบต.กำหนด)			486,000			ลำห้วย 1 แห่ง	มีน้ำสำหรับ อุปโภค/บริโภค	กองช่าง
28	ธนาคารน้ำใต้ดินห้วยต่างอย หมู่ 3 บ้านไทยวัฒนา	เพื่อกักเก็บน้ำใช้เพื่อการอุปโภค เลี้ยงสัตว์และการเกษตรในฤดูแล้ง	ปริมาณปากบ่อขนาดกว้าง 8 เมตร ยาว 40 เมตร ลึก 3 เมตร บ่อละ 660 ลบ.ม. จำนวน 3 บ่อ หรือ ปริมาตรดินขุดทิ้ง ไม่น้อยกว่า 1,980 ลบ.ม.				200,000		ร้อยละ 80 ประชาชนมีน้ำ ทำการเกษตร	ประชาชนมีรายได้ เพิ่มขึ้น	กองช่าง
29	ก่อสร้างฝายน้ำล้นแบบ มข.2527 หมู่ 4 บ้านโนนสว่าง	เพื่อกักเก็บน้ำใช้เพื่อการอุปโภค เลี้ยงสัตว์และการเกษตรในฤดูแล้ง	ร่องวีวตาย (ตอนบน) ขนาดสันฝายสูง 1.00 เมตร ผนังข้าง สูง 2.50 เมตร ยาว 12.0 เมตร (รายละเอียดตามแบบที่ อบต.กำหนด)			486,000			ลำห้วย 1 แห่ง	มีน้ำสำหรับ อุปโภค/บริโภค	กองช่าง
30	ก่อสร้างระบบน้ำประปาหมู่บ้าน หมู่ 4 บ้านโนนสว่าง	เพื่อให้มีน้ำเพียงพอต่อการอุปโภค บริโภค	ท่อส่งประปาโครงเหล็กอบสังกะสีขนาด 3 นิ้ว พร้อมถังน้ำแบบไฟเบอร์กลาส ขนาด 2,500 ลิตร จำนวน 4 ถัง (รายละเอียดตามแบบ อบต.กำหนด)	397,000					ประปา 1 แห่ง	มีน้ำสำหรับ อุปโภค/บริโภค	กองช่าง
31	ติดตั้งท่อเมนประปาหมู่บ้าน หมู่ 4 บ้านโนนสว่าง	เพื่อให้มีน้ำเพียงพอต่อการอุปโภค บริโภค	ภายในหมู่บ้าน เปลี่ยนท่อเมนประปาท่อ PVC ขนาด 2 นิ้ว ชั้น 85 จำนวน 420 ท่อน	200,000					ประปา 1 แห่ง	มีน้ำสำหรับ อุปโภค/บริโภค	กองช่าง
32	ก่อสร้างอาคารเอนกประสงค์ หมู่ 4 บ้านโนนสว่าง	เพื่อใช้ในการจัดกิจกรรมต่างๆของหมู่บ้าน	กว้าง 9 เมตร ยาว 17 เมตร เสาอกสล.โครงหลังคาเหล็ก มุง Metal Sheet เทพื้น คสล. (รายละเอียดตามแบบ อบต.กำหนด)	456,000					ศาลา ประชาคม 1 แห่ง	มีสถานที่สำหรับ จัดกิจกรรมของ หมู่บ้าน	กองช่าง
33	ก่อสร้างหอกระจายข่าว หมู่ 4 บ้านโนนสว่าง	เพื่อใช้ประชาสัมพันธ์ข้อมูลข่าวสารในหมู่บ้าน	เสาโครงเหล็กแป๊บ ขนาด 1 1/2 นิ้ว สูง 11 เมตร แอมป์ 450 w เครื่อง ฮอน 20" 4 ตัว ไมโครโฟนพร้อม 1 ชุด เครื่องเล่น DVD 1 เครื่อง		60,000				หอกระจาย ข่าว 1 แห่ง	ได้รับข้อมูลข่าว สารทั่วถึง	กองช่าง
34	ก่อสร้างถนน คสล. หมู่ 4 บ้านโนนสว่าง	เพื่อให้ถนนได้มาตรฐาน	ซอยโนนม่วง (นาพ่อสำเร็จ) กว้าง 4 เมตร ยาว 200 เมตร หนา 0.15 เมตร			483,100			ถนน 1 แห่ง	การสัญจรไป มาสะดวก	กองช่าง
35	ก่อสร้างถนน คสล. หมู่ 4 บ้านโนนสว่าง	เพื่อให้ถนนได้มาตรฐาน	ซอนพ่อสวน กว้าง 4 เมตร ยาว 200 เมตร หนา 0.15 เมตร			483,100			ถนน 1 แห่ง	การสัญจรไป มาสะดวก	กองช่าง

36	ก่อสร้างถนน คสล. หมู่ 4 บ้านโนนสว่าง	เพื่อให้ถนนได้มาตรฐาน	ซอยนางนางสุรีย์ กว้าง 4 เมตร ยาว 200 เมตร หนา 0.15 เมตร				483,100		ถนน 1 แห่ง	การสัญจรไป มาสะดวก	กองช่าง
37	ก่อสร้างถนน คสล. หมู่ 4 บ้านโนนสว่าง	เพื่อให้ถนนได้มาตรฐาน	ซอยโนนตู กว้าง 4 เมตร ยาว 200 เมตร หนา 0.15 เมตร				483,100		ถนน 1 แห่ง	การสัญจรไป มาสะดวก	กองช่าง
38	ก่อสร้างถนน คสล. หมู่ 4 บ้านโนนสว่าง	เพื่อให้ถนนได้มาตรฐาน	ซอยนาพ้อใหญ่เชียง กิตติศักดิ์ กว้าง 4 เมตร ยาว 200 เมตร หนา 0.15 เมตร				483,100		ถนน 1 แห่ง	การสัญจรไป มาสะดวก	กองช่าง
39	ก่อสร้างถนน คสล. หมู่ 4 บ้านโนนสว่าง	เพื่อให้ถนนได้มาตรฐาน	วัดป่าดอนเย็น กว้าง 5 เมตร ยาว 258 เมตร หนา 0.15 เมตร		769,900				ถนน 1 แห่ง	การสัญจรไป มาสะดวก	กองช่าง
40	ขยายผิวจราจร หมู่ 4 บ้านโนนสว่าง	เพื่อให้ถนนได้มาตรฐาน	สายโนนสว่าง - ดอนกลาง ผิวจราจร กว้าง 1 เมตร ยาว 1,000 เมตร หนา 0.15 เมตร		483,100				ถนน 1 แห่ง	การสัญจรไป มาสะดวก	กองช่าง
41	ก่อสร้างถนน คสล. หมู่ 4 บ้านโนนสว่าง	เพื่อให้ถนนได้มาตรฐาน	ซอยหนองนกเขียน - หมู่ 16 บ้านนากระแซง กว้าง 4 เมตร ยาว 200 เมตร หนา 0.15 เมตร				483,100		ถนน 1 แห่ง	การสัญจรไป มาสะดวก	กองช่าง
42	ก่อสร้างถนน คสล. หมู่ 4 บ้านโนนสว่าง	เพื่อให้ถนนได้มาตรฐาน	สายโนนสว่าง - หนองไฮ กว้าง 4 เมตร ยาว 200 เมตร หนา 0.15 เมตร				483,100		ถนน 1 แห่ง	การสัญจรไป มาสะดวก	กองช่าง
43	ก่อสร้างถนน คสล. หมู่ 4 บ้านโนนสว่าง	เพื่อให้ถนนได้มาตรฐาน	สายโนนตู - สีแยกโนนทอง กว้าง 4 เมตร ยาว 200 เมตร หนา 0.15 เมตร				483,100		ถนน 1 แห่ง	การสัญจรไป มาสะดวก	กองช่าง
44	ก่อสร้างถนน คสล. หมู่ 4 บ้านโนนสว่าง	เพื่อให้ถนนได้มาตรฐาน	สายนาพ้อใหญ่ใจดี กว้าง 4 เมตร ยาว 370 เมตร หนา 0.15 เมตร				894,127		ถนน 1 แห่ง	การสัญจรไป มาสะดวก	กองช่าง

45	ธนาคารน้ำใต้ดิน ร่องบัวตายนอนบน หมู่ 4 บ้านโนนสว่าง	เพื่อกักเก็บน้ำใช้เพื่อการ อุปโภค เลี้ยงสัตว์และการ เกษตรในฤดูแล้ง	ปริมาณปากบ่อขนาดกว้าง 8 เมตร ยาว 40 เมตร ลึก 3 เมตร บ่อละ 660 ลบ.ม. จำนวน 3 บ่อ หรือ ปริมาตรดินขุดทิ้ง ไม่น้อยกว่า 1,980 ลบ.ม.				200,000		ร้อยละ 80 ประชาชนมีน้ำ ทำการเกษตร	ประชาชนมีรายได้ เพิ่มขึ้น	กองช่าง
46	ก่อสร้างฝายน้ำล้นแบบ มข.2527 หมู่ 4 บ้านโนนสว่าง	เพื่อกักเก็บน้ำใช้เพื่อการ อุปโภค เลี้ยงสัตว์และการ เกษตรในฤดูแล้ง	ร่องสร้าง ขนาดสันฝายสูง 1.00 เมตร ผนังข้าง สูง 2.50 เมตร ยาว 12.0 เมตร (รายละเอียดตามแบบที่ อบต.กำหนด)				486,000		ฝาย 1 แห่ง	มีน้ำสำหรับ อุปโภค/บริโภค	กองช่าง
47	ก่อสร้างหอกระจายข่าว หมู่ 5 บ้านหนองแต้	เพื่อใช้ประชาสัมพันธ์ข้อมูล ข่าวสารในหมู่บ้าน	เสาโครงเหล็กแป๊ป ขนาด 1 1/2 นิ้ว สูง 11 เมตร แอมป์ 450 w เครื่อง ฮอน 20" 4 ตัว ไมโครโฟนพร้อม 1 ชุด เครื่องเล่น DVD 1 เครื่อง	60,000					หอกระจาย ข่าว 1 แห่ง	ได้รับข้อมูลข่าว สารทั่วถึง	กองช่าง
48	ก่อสร้างฝายน้ำล้นแบบ มข.2527 หมู่ 5 บ้านหนองแต้	เพื่อกักเก็บน้ำใช้เพื่อการ อุปโภค เลี้ยงสัตว์และการ เกษตรในฤดูแล้ง	นายนายไพบูลย์ สายละดา ขนาดสันฝายสูง 1.00 เมตร ผนังข้าง สูง 2.50 เมตร ยาว 12.0 เมตร (รายละเอียดตามแบบที่ อบต.กำหนด)				486,000		ลำห้วย 1 แห่ง	มีน้ำสำหรับ อุปโภค/บริโภค	กองช่าง
49	ก่อสร้างฝายน้ำล้นแบบ มข.2527 หมู่ 5 บ้านหนองแต้	เพื่อกักเก็บน้ำใช้เพื่อการ อุปโภค เลี้ยงสัตว์และการ เกษตรในฤดูแล้ง	นายนายเสงี่ยม ขนาดสันฝายสูง 1.00 เมตร ผนังข้าง สูง 2.50 เมตร ยาว 120 เมตร (รายละเอียดตามแบบที่ อบต.กำหนด)				486,000		ลำห้วย 1 แห่ง	มีน้ำสำหรับ อุปโภค/บริโภค	กองช่าง
50	ก่อสร้างถนน คสล. หมู่ 5 บ้านหนองแต้	เพื่อให้ถนนได้มาตรฐาน	ซอยศูนย์พัฒนาเด็กเล็กบ้านหนองแต้ กว้าง 4 เมตร ยาว 200 เมตร หนา 0.15 เมตร		483,100				ถนน 1 แห่ง	การสัญจรไป มาสะดวก	กองช่าง
51	ก่อสร้างถนน คสล. หมู่ 5 บ้านหนองแต้	เพื่อให้ถนนได้มาตรฐาน	ซอยบ้านอาจารย์ทองสุข กว้าง 4 เมตร ยาว 200 เมตร หนา 0.15 เมตร			483,100			ถนน 1 แห่ง	การสัญจรไป มาสะดวก	กองช่าง
52	ก่อสร้างถนน คสล. หมู่ 5 บ้านหนองแต้	เพื่อให้ถนนได้มาตรฐาน	ซอยดอนปู่ตา กว้าง 4 เมตร ยาว 200 เมตร หนา 0.15 เมตร				483,100		ถนน 1 แห่ง	การสัญจรไป มาสะดวก	กองช่าง
53	ก่อสร้างถนน คสล. หมู่ 5 บ้านหนองแต้	เพื่อให้ถนนได้มาตรฐาน	ซอยหนองสะโน(นาพ่อผันพรหมกลีกร) กว้าง 4 เมตร ยาว 200 เมตร หนา 0.15 เมตร				483,100		ถนน 1 แห่ง	การสัญจรไป มาสะดวก	กองช่าง

54	ก่อสร้างถนน คสล. หมู่ 5 บ้านหนองแต้	เพื่อให้ถนนได้มาตรฐาน	ขอยุดัน (ประปา) กว้าง 4 เมตร ยาว 353 เมตร หนา 0.15 เมตร					852,600	ถนน 1 แห่ง	การสัญจรไป มาสะดวก	กองช่าง
55	ก่อสร้างถนน คสล. หมู่ 5 บ้านหนองแต้	เพื่อให้ถนนได้มาตรฐาน	ขอยานายทองคำ ใจภักดี กว้าง 4 เมตร ยาว 200 เมตร หนา 0.15 เมตร					483,100	ถนน 1 แห่ง	การสัญจรไป มาสะดวก	กองช่าง
56	เปลี่ยนท่อเมนต์ประปาหมู่บ้าน หมู่ 6 บ้านหม้อทอง	เพื่อให้ประชาชนมีไฟฟ้าใช้ อย่างเพียงพอและทั่วถึง	(คุ้มวัดป่าไทรทอง) เปลี่ยนท่อเมนต์ประปาท่อ PVC ขนาด 2 นิ้ว ชั้น 85 จำนวน 150 ท่อน	74,000					ประปา 1 แห่ง	มีน้ำสำหรับ อุปโภค/บริโภค	กองช่าง
57	เปลี่ยนท่อเมนต์ประปาหมู่บ้าน หมู่ 6 บ้านหม้อทอง	เพื่อให้ประชาชนมีไฟฟ้าใช้ อย่างเพียงพอและทั่วถึง	(คุ้มวัดบ้านหม้อทอง) เปลี่ยนท่อเมนต์ประปาท่อ PVC ขนาด 2 นิ้ว ชั้น 85 จำนวน 630 ท่อน	273,000					ประปา 1 แห่ง	มีน้ำสำหรับ อุปโภค/บริโภค	กองช่าง
58	ขยายผิวจราจร หมู่ 6 บ้านหม้อทอง	เพื่อให้ถนนได้มาตรฐาน	สายบ้านหม้อทอง - บ้านหนองเงินอ้อย ผิวจราจร กว้าง 1 เมตร ยาว 1,000 เมตร หนา 0.15 เมตร	623,700					ถนน 1 แห่ง	การสัญจรไป มาสะดวก	กองช่าง
59	ก่อสร้างระบบน้ำประปาหมู่บ้าน หมู่ 6 บ้านหม้อทอง	เพื่อให้มีน้ำเพียงพอต่อการ อุปโภค บริโภค	ท่อถึงประปาโครงเหล็กอบสังกะสีขนาด 3 นิ้ว พร้อมถังน้ำแบบไฟเบอร์กลาส ขนาด 2,500 ลิตร จำนวน 4 ถัง (รายละเอียดตามแบบ อนุมัติกำหนด)	463,000					ถนน 1 แห่ง	มีน้ำสำหรับ อุปโภค/บริโภค	กองช่าง
60	ก่อสร้างถนน คสล. หมู่ 6 บ้านหม้อทอง	เพื่อให้ถนนได้มาตรฐาน	สายนาแม่สุกัน - ถนนสาย 24 กว้าง 3 เมตร ยาว 673 เมตร หนา 0.15 เมตร		1,186,200				ถนน 1 แห่ง	การสัญจรไป มาสะดวก	กองช่าง
61	ก่อสร้างถนน คสล. หมู่ 6 บ้านหม้อทอง	เพื่อให้ถนนได้มาตรฐาน	สายหม้อทอง - หนองม่วง กว้าง 4 เมตร ยาว 200 เมตร หนา 0.15 เมตร		483,100				ถนน 1 แห่ง	การสัญจรไป มาสะดวก	กองช่าง
62	ก่อสร้างถนน คสล. หมู่ 6 บ้านหม้อทอง	เพื่อให้ถนนได้มาตรฐาน	สายหน้าบ้านนายบุญจันทร์ ค้อมบุญ กว้าง 3 เมตร ยาว 61 เมตร หนา 0.15 เมตร	107,400					ถนน 1 แห่ง	การสัญจรไป มาสะดวก	กองช่าง

63	ก่อสร้างถนน คสล. หมู่ 6 บ้านหม้อทอง	เพื่อให้ถนนได้มาตรฐาน	นาพ่อใหญ่ดำ - ถนน สาย 24 กว้าง 4 เมตร ยาว 200 เมตร หนา 0.15 เมตร				483,100		ถนน 1 แห่ง	การสัญจรไป มาสะดวก	กองช่าง
64	ก่อสร้างถนน คสล. หมู่ 6 บ้านหม้อทอง	เพื่อให้ถนนได้มาตรฐาน	สายหม้อทอง - หนองสมิง กว้าง 4 เมตร ยาว 200 เมตร หนา 0.15 เมตร				483,100		ถนน 1 แห่ง	การสัญจรไป มาสะดวก	กองช่าง
65	ก่อสร้างฝายน้ำล้นแบบ มข.2527 หมู่ 7 บ้านหนองเงินฮ้อย	เพื่อกักเก็บน้ำใช้เพื่อการ อุปโภค เลี้ยงสัตว์และการ เกษตรในฤดูแล้ง	ห้วยบก ขนาดสันฝายสูง 1.00 เมตร ผนังข้าง สูง 2.50 เมตร ยาว 12.0 เมตร (รายละเอียดตามแบบที่ อบต.กำหนด)		486,000				ลำห้วย 1 แห่ง	มีน้ำสำหรับ อุปโภค/บริโภค	กองช่าง
66	ก่อสร้างระบบน้ำประปาหมู่บ้าน หมู่ 7 บ้านหนองเงินฮ้อย	เพื่อให้มีน้ำเพียงพอต่อการ อุปโภค บริโภค	ท่อถังประปาโครงเหล็กอบสังกะสีขนาด 3 นิ้ว พร้อมถังน้ำแบบไฟเบอร์กลาส ขนาด 2,500 ลิตร จำนวน 4 ถัง (รายละเอียดตามแบบ อบต.กำหนด)	387,000					ประปา 1 แห่ง	มีน้ำสำหรับ อุปโภค/บริโภค	กองช่าง
67	ก่อสร้างหอกระจายข่าว หมู่ 7 บ้านหนองเงินฮ้อย	เพื่อใช้ประชาสัมพันธ์ข้อมูล ข่าวสารในหมู่บ้าน	เสาโครงเหล็กแป๊บ ขนาด 1 1/2 นิ้ว สูง 11 เมตร แอมป์ 450 w เครื่อง ฮอน 20" 4 ตัว ไมโครโฟนพร้อม 1 ชุด เครื่องเล่น DVD 1 เครื่อง	60,000					หอกระจาย ข่าว 1 แห่ง	ได้รับข้อมูลข่าว สารทั่วถึง	กองช่าง
68	ก่อสร้างถนน คสล. หมู่ 7 บ้านหนองเงินฮ้อย	เพื่อให้ถนนได้มาตรฐาน	สายวัดป่าหนองเงินฮ้อย- ป่าดิว กว้าง 4 เมตร ยาว 200 เมตร หนา 0.15 เมตร		483,100				ถนน 1 แห่ง	การสัญจรไป มาสะดวก	กองช่าง
69	ก่อสร้างถนน คสล. หมู่ 7 บ้านหนองเงินฮ้อย	เพื่อให้ถนนได้มาตรฐาน	ซอยหนองเงินฮ้อย - หนองโพธิ์ไฮ กว้าง 4 เมตร ยาว 200 เมตร หนา 0.15 เมตร				483,100		ถนน 1 แห่ง	การสัญจรไป มาสะดวก	กองช่าง
70	ก่อสร้างถนน คสล. หมู่ 7 บ้านหนองเงินฮ้อย	เพื่อให้ถนนได้มาตรฐาน	ซอยหนองเงินฮ้อย - หนองโพธิ์ทอง กว้าง 4 เมตร ยาว 200 เมตร หนา 0.15 เมตร			483,100			ถนน 1 แห่ง	การสัญจรไป มาสะดวก	กองช่าง
71	ก่อสร้างถนน คสล. หมู่ 7 บ้านหนองเงินฮ้อย	เพื่อให้ถนนได้มาตรฐาน	ซอยหลังบ้านพ่อเล็ก กว้าง 3 เมตร ยาว 43 เมตร หนา 0.15 เมตร			75,500			ถนน 1 แห่ง	การสัญจรไป มาสะดวก	กองช่าง

72	ก่อสร้างถนน คสล. หมู่ 7 บ้านหนองเงินฮ้อย	เพื่อให้ถนนได้มาตรฐาน	ซอยแดงทอง -ไปวัดป่าเฉลิมพระเกียรติ กว้าง 4 เมตร ยาว 200 เมตร หนา 0.15 เมตร				483,100		ถนน 1 แห่ง	การสัญจรไป มาสะดวก	กองช่าง
73	ก่อสร้างถนน คสล. หมู่ 7 บ้านหนองเงินฮ้อย	เพื่อให้ถนนได้มาตรฐาน	ซอยหลังบ้านนายคำรง กว้าง 3 เมตร ยาว 94 เมตร หนา 0.15 เมตร				165,400		ถนน 1 แห่ง	การสัญจรไป มาสะดวก	กองช่าง
74	ก่อสร้างถนน คสล. หมู่ 7 บ้านหนองเงินฮ้อย	เพื่อให้ถนนได้มาตรฐาน	สายข้างบ้านนาข้างชาติรี- หมู่ 13 บ้านนากระแซง กว้าง 4 เมตร ยาว 200 เมตร หนา 0.15 เมตร				483,100		ถนน 1 แห่ง	การสัญจรไป มาสะดวก	กองช่าง
75	ก่อสร้างถนน คสล. หมู่ 7 บ้านหนองเงินฮ้อย	เพื่อให้ถนนได้มาตรฐาน	สายหนองเงินฮ้อย-บ้านหนองโพธิ์ไฮ กว้าง 4 เมตร ยาว 200 เมตร หนา 0.15 เมตร				483,100		ถนน 1 แห่ง	การสัญจรไป มาสะดวก	กองช่าง
76	ก่อสร้างระบบน้ำประปาหมู่บ้าน หมู่ 8 บ้านเตย	เพื่อให้มีน้ำเพียงพอต่อการ อุปโภค บริโภค	ท่อถึงประปาโครงการหลักอาบสังกะสีขนาด 3 นิ้ว พร้อมถังน้ำแบบไฟเบอร์กลาส ขนาด 2,500 ลิตร จำนวน 4 ถัง (รายละเอียดตามแบบ อนุมัติ.กำหนด)	387,000					ประปา 1 แห่ง	มีน้ำสำหรับ อุปโภค/บริโภค	กองช่าง
77	ก่อสร้างหอกระจายข่าว หมู่ 8 บ้านเตย	เพื่อให้ประชาชนมีพื้นที่ข้อมูล ข่าวสารในหมู่บ้าน	เสาโครงเหล็กแป๊ป ขนาด 1 1/2 นิ้ว สูง 11 เมตร แอมป์ 450 w เครื่อง ฮอน 20" 4 ตัว ไมโครโฟนพร้อม 1 ชุด เครื่องเล่น DVD 1 เครื่อง	60,000					หอกระจาย ข่าว 1 แห่ง	ได้รับข้อมูลข่าว สารทั่วถึง	กองช่าง
78	ก่อสร้างฝายน้ำล้นแบบ มข.2527 หมู่ 8 บ้านเตย	เพื่อกักเก็บน้ำใช้เพื่อการ อุปโภค เลี้ยงสัตว์และการ เกษตรในฤดูแล้ง	ลำห้วยโดน นามแม่ก้อง ขนาดสันฝายสูง 1.00 เมตร ผนังข้าง สูง 2.50 เมตร ยาว 12.0 เมตร (รายละเอียดตามแบบที่ อนุมัติ.กำหนด)				486,000		ลำห้วย 1 แห่ง	มีน้ำสำหรับ อุปโภค/บริโภค	กองช่าง
79	ก่อสร้างสร้างท่อลอดเหลี่ยม หมู่ 8 บ้านเตย	เพื่อกักเก็บน้ำใช้เพื่อการ อุปโภค เลี้ยงสัตว์และการ เกษตรในฤดูแล้ง	บ้านเตย--วัดบ้านนาดี ขนาด 2 ช่องX2.10X1.80 เมตร ยาว 6 เมตร (รายละเอียดตามแบบที่ อนุมัติ.กำหนด)		326,100				ลำห้วย 1 แห่ง	มีน้ำสำหรับ อุปโภค/บริโภค	กองช่าง
80	ก่อสร้างสร้างท่อลอดเหลี่ยม หมู่ 8 บ้านเตย	เพื่อกักเก็บน้ำใช้เพื่อการ อุปโภค เลี้ยงสัตว์และการ เกษตรในฤดูแล้ง	ถนนไปหนองจิ้ว ขนาด 2 ช่องX2.10X1.80 เมตร ยาว 6 เมตร (รายละเอียดตามแบบที่ อนุมัติ.กำหนด)		326,100				ลำห้วย 1 แห่ง	มีน้ำสำหรับ อุปโภค/บริโภค	กองช่าง

81	ก่อสร้างสร้างท่อลอดเหลี่ยม หมู่ 8 บ้านเตย	เพื่อกักเก็บน้ำใช้เพื่อการอุปโภค เลี้ยงสัตว์และการเกษตรในฤดูแล้ง	ลำห้วยโดน ขนาด 2 ช่องX2.10X1.80 เมตร ยาว 6 เมตร (รายละเอียดตามแบบที่ อบต.กำหนด)				326,100		ลำห้วย 1 แห่ง	มีน้ำสำหรับ อุปโภค/บริโภค	กองช่าง
82	ธนาคารน้ำใต้ดิน หมู่ 8 บ้านเตย	เพื่อกักเก็บน้ำใช้เพื่อการอุปโภค เลี้ยงสัตว์และการเกษตรในฤดูแล้ง	ปริมาณปากบ่อขนาดกว้าง 8 เมตร ยาว 40 เมตร ลึก 3 เมตร บ่อละ 660 ลบ.ม. จำนวน 3 บ่อ หรือ ปริมาตรดินขุดทิ้ง ไม่น้อยกว่า 1,980 ลบ.ม.					200,000	ร้อยละ 80 ประชาชนมีน้ำ ทำการเกษตร	ประชาชนมีรายได้ เพิ่มขึ้น	สำนักปลัด/ กองช่าง
83	ขยายผิวจราจร หมู่ 8 บ้านเตย	เพื่อให้ถนนได้มาตรฐาน	สายบ้านเตย - สระดอกเกษ ผิวจราจร กว้าง 1 เมตร ยาว 1,000 เมตร หนา 0.15 เมตร		623,700				ถนน 1 แห่ง	การสัญจรไป มาสะดวก	กองช่าง
84	ก่อสร้างถนน คสล. หมู่ 8 บ้านเตย	เพื่อให้ถนนได้มาตรฐาน	สายปู่ตา กว้าง 3 เมตร ยาว 220 เมตร หนา 0.15 เมตร		387,700				ถนน 1 แห่ง	การสัญจรไป มาสะดวก	กองช่าง
85	ก่อสร้างถนน คสล. หมู่ 8 บ้านเตย	เพื่อให้ถนนได้มาตรฐาน	สายบ้านเตย-ทุ่งเจริญ(นาพ่อจรูญ) กว้าง 4 เมตร ยาว 200 เมตร หนา 0.15 เมตร			483,100			ถนน 1 แห่ง	การสัญจรไป มาสะดวก	กองช่าง
86	ก่อสร้างถนน คสล. หมู่ 8 บ้านเตย	เพื่อให้ถนนได้มาตรฐาน	สายหนองแฝก-กระแอก กว้าง 4 เมตร ยาว 200 เมตร หนา 0.15 เมตร			483,100			ถนน 1 แห่ง	การสัญจรไป มาสะดวก	กองช่าง
87	ก่อสร้างถนน คสล. หมู่ 8 บ้านเตย	เพื่อให้ถนนได้มาตรฐาน	สายบ้านเตย-สร้างพอก กว้าง 4 เมตร ยาว 200 เมตร หนา 0.15 เมตร				483,100		ถนน 1 แห่ง	การสัญจรไป มาสะดวก	กองช่าง
88	ก่อสร้างถนน คสล. หมู่ 8 บ้านเตย	เพื่อให้ถนนได้มาตรฐาน	สายบ้านเตย-ทุ่งเจริญ (ลำห้วยควน) กว้าง 4 เมตร ยาว 200 เมตร หนา 0.15 เมตร				483,100		ถนน 1 แห่ง	การสัญจรไป มาสะดวก	กองช่าง
89	ก่อสร้างถนน คสล. หมู่ 8 บ้านเตย	เพื่อให้ถนนได้มาตรฐาน	สายบ้านเตย-หนองจั่ว กว้าง 4 เมตร ยาว 200 เมตร หนา 0.15 เมตร					483,100	ถนน 1 แห่ง	การสัญจรไป มาสะดวก	กองช่าง

90	ก่อสร้างถนน คสล. หมู่ 8 บ้านเตย	เพื่อให้ถนนได้มาตรฐาน	สายป่าช้าบ้านเตย(หลังโรงเรียนบ้านเตย) กว้าง 4 เมตร ยาว 200 เมตร หนา 0.15 เมตร					483,100	ถนน 1 แห่ง	การสัญจรไป มาสะดวก	กองช่าง
91	เปลี่ยนท่อเมนตึประปาหมู่บ้าน หมู่ 9 บ้านดอนกลาง	เพื่อให้มีน้ำเพียงพอต่อการ อุปโภค บริโภค	ภายในหมู่บ้าน เปลี่ยนท่อเมนตึประปาท่อ PVC ขนาด 2 นิ้ว ชั้น 85 จำนวน 700 ท่อน					314,000	ประปา 1 แห่ง	มีน้ำสำหรับ อุปโภค/บริโภค	กองช่าง
92	ก่อสร้างระบบน้ำประปาหมู่บ้าน หมู่ 9 บ้านดอนกลาง		หอลังประปาโครงเหล็กอบสังกะสีขนาด 3 นิ้ว พร้อมถังน้ำแบบไฟเบอร์กลาส ขนาด 2,500 ลิตร จำนวน 4 ถัง (รายละเอียดตามแบบ อบต.กำหนด)	387,000					ประปา 1 แห่ง	มีน้ำสำหรับ อุปโภค/บริโภค	กองช่าง
93	ก่อสร้างหอกระจายข่าว หมู่ 9 บ้านดอนกลาง	เพื่อใช้ประชาสัมพันธ์ข้อมูล ข่าวสารในหมู่บ้าน	เสาโครงเหล็กแป๊ป ขนาด 1 1/2 นิ้ว สูง 11 เมตร แอมป์ 450 w เครื่อง ฮอน 20" 4 ตัว ไมโครโฟนพร้อม 1 ชุด เครื่องเล่น DVD 1 เครื่อง	60,000					หอกระจาย ข่าว 1 แห่ง	ได้รับข้อมูลข่าว สารทั่วถึง	กองช่าง
94	ก่อสร้างฝายน้ำล้นแบบ มข.2527 หมู่ 9 บ้านดอนกลาง	เพื่อกักเก็บน้ำใช้เพื่อการ อุปโภค เลี้ยงสัตว์และการ เกษตรในฤดูแล้ง	ห้วยพาก (ตอนกลาง) ขนาดสันฝายสูง 1.00 เมตร ผนังข้าง สูง 2.50 เมตร ยาว 12.0 เมตร (รายละเอียดตามแบบที่ อบต.กำหนด)			486,000			ฝาย 1 แห่ง	มีน้ำสำหรับ อุปโภค/บริโภค	กองช่าง
95	ก่อสร้างถนน คสล. หมู่ 9 บ้านดอนกลาง	เพื่อให้ถนนได้มาตรฐาน	สายดอนกลาง - วัดนากระแซงใต้ กว้าง 5 เมตร ยาว 165 เมตร หนา 0.15 เมตร	493,500					ถนน 1 แห่ง	การสัญจรไป มาสะดวก	กองช่าง
96	ก่อสร้างถนน คสล. หมู่ 9 บ้านดอนกลาง	เพื่อให้ถนนได้มาตรฐาน	สายวัดป่าดอนกลาง-หนองใหญ่ หมู่ 13 กว้าง 4 เมตร ยาว 200 เมตร หนา 0.15 เมตร	483,100					ถนน 1 แห่ง	การสัญจรไป มาสะดวก	กองช่าง
97	ก่อสร้างถนน คสล. หมู่ 9 บ้านดอนกลาง	เพื่อให้ถนนได้มาตรฐาน	ซอยวัดป่า กว้าง 4 เมตร ยาว 200 เมตร หนา 0.15 เมตร				483,100		ถนน 1 แห่ง	การสัญจรไป มาสะดวก	กองช่าง
98	ก่อสร้างถนน คสล. หมู่ 9 บ้านดอนกลาง	เพื่อให้ถนนได้มาตรฐาน	สายโรงเรียน - โนนสง่า กว้าง 4 เมตร ยาว 200 เมตร หนา 0.15 เมตร				483,100		ถนน 1 แห่ง	การสัญจรไป มาสะดวก	กองช่าง

99	ก่อสร้างถนน คสล. หมู่ 9 บ้านดอนกลาง	เพื่อให้ถนนได้มาตรฐาน	สายนาพอคูน กว้าง 4 เมตร ยาว 200 เมตร หนา 0.15 เมตร					483,100	ถนน 1 แห่ง	การสัญจรไป มาสะดวก	กองช่าง
100	ก่อสร้างถนน คสล. หมู่ 9 บ้านดอนกลาง	เพื่อให้ถนนได้มาตรฐาน	สายหนองแวง- โนนสง่า กว้าง 4 เมตร ยาว 200 เมตร หนา 0.15 เมตร					483,100	ถนน 1 แห่ง	การสัญจรไป มาสะดวก	กองช่าง
101	ก่อสร้างฝายน้ำล้นแบบ มข.2527 หมู่ 10 บ้านหนองไฮ	เพื่อกักเก็บน้ำใช้เพื่อการ อุปโภค เลี้ยงสัตว์และการ เกษตรในฤดูแล้ง	ห้วยวพาก (นาพอสอน) ขนาดสันฝายสูง 1.00 เมตร ผนังข้าง สูง 2.50 เมตร ยาว 12.0 เมตร (รายละเอียดตามแบบที่ อบต.กำหนด)			486,000			ฝาย 1 แห่ง	มีน้ำสำหรับ อุปโภค/บริโภค	กองช่าง
102	ก่อสร้างระบบน้ำประปาหมู่บ้าน หมู่ 10 บ้านหนองไฮ	เพื่อให้มีน้ำเพียงพอต่อการ อุปโภค บริโภค	หอดึงประปาโครงเหล็กอบสังกะสีขนาด 3 นิ้ว พร้อมถังน้ำแบบไฟเบอร์กลาส ขนาด 2,500 ลิตร จำนวน 4 ถัง (รายละเอียดตามแบบ อบต.กำหนด)	387,000					ประปา 1 แห่ง	มีน้ำสำหรับ อุปโภค/บริโภค	กองช่าง
103	ติดตั้งท่อเมนประปาหมู่บ้าน หมู่ 10 บ้านหนองไฮ	เพื่อให้มีน้ำเพียงพอต่อการ อุปโภค บริโภค	ขอยหน้าศูนย์พัฒนาเด็กเล็กบ้านหนองไฮ		150,000				ประปา 1 แห่ง	มีน้ำสำหรับ อุปโภค/บริโภค	กองช่าง
104	ก่อสร้างหอกระจายข่าว ภายในหมู่บ้าน หมู่ 10 บ้านหนองไฮ	เพื่อใช้ประชาสัมพันธ์ข้อมูล ข่าวสารในหมู่บ้าน	เสาโครงเหล็กแป๊ป ขนาด 1 1/2 นิ้ว สูง 11 เมตร แอมป์ 450 w เครื่อง ฮอน 20" 4 ตัว ไมโครโฟนพร้อม 1 ชุด เครื่องเล่น DVD 1 เครื่อง	60,000					หอกระจาย ข่าว 1 แห่ง	ได้รับข้อมูลข่าว สารทั่วถึง	กองช่าง
105	จัดซื้อฮอ์นพร้อมติดตั้ง (หอกระจายข่าวแห่งเดิม) หมู่ 10 บ้านหนองไฮ	เพื่อใช้ประชาสัมพันธ์ข้อมูล ข่าวสารในหมู่บ้าน	เสาโครงเหล็กแป๊ป ขนาด 1 1/2 นิ้ว สูง 11 เมตร แอมป์ 450 w เครื่อง ฮอน 20" 4 ตัว ไมโครโฟนพร้อม 1 ชุด เครื่องเล่น DVD 1 เครื่อง	60,000					หอกระจาย ข่าว 1 แห่ง	ได้รับข้อมูลข่าว สารทั่วถึง	กองช่าง
106	ก่อสร้างฝายน้ำล้นแบบ มข.2527 หมู่ 10 บ้านหนองไฮ	เพื่อกักเก็บน้ำใช้เพื่อการ อุปโภค เลี้ยงสัตว์และการ เกษตรในฤดูแล้ง	ห้วยบก (นาพอผา) ขนาดสันฝายสูง 1.00 เมตร ผนังข้าง สูง 2.50 เมตร ยาว 12.0 เมตร (รายละเอียดตามแบบที่ อบต.กำหนด)				486,000		ฝาย 1 แห่ง	มีน้ำสำหรับ อุปโภค/บริโภค	กองช่าง
107	ก่อสร้างถนน คสล. หมู่ 10 บ้านหนองไฮ	เพื่อให้ถนนได้มาตรฐาน	ขอยหน้าวัด กว้าง 4 เมตร ยาว 200 เมตร หนา 0.15 เมตร		483,100				ถนน 1 แห่ง	การสัญจรไป มาสะดวก	กองช่าง

108	ก่อสร้างถนน คสล. หมู่ 10 บ้านหนองไฮ	เพื่อให้ถนนได้มาตรฐาน	ซอยดอนปู่ตา กว้าง 4 เมตร ยาว 200 เมตร หนา 0.15 เมตร			483,100			ถนน 1 แห่ง	การสัญจรไป มาสะดวก	กองช่าง
109	ก่อสร้างถนน คสล. หมู่ 10 บ้านหนองไฮ	เพื่อให้ถนนได้มาตรฐาน	สายหนองไฮ - โคกสว่าง กว้าง 5 เมตร ยาว 200 เมตร หนา 0.15 เมตร			597,000			ถนน 1 แห่ง	การสัญจรไป มาสะดวก	กองช่าง
110	ก่อสร้างถนน คสล. หมู่ 10 บ้านหนองไฮ	เพื่อให้ถนนได้มาตรฐาน	สายหนองไฮ - โนนสว่าง กว้าง 4 เมตร ยาว 200 เมตร หนา 0.15 เมตร			483,100			ถนน 1 แห่ง	การสัญจรไป มาสะดวก	กองช่าง
111	ก่อสร้างถนน คสล. หมู่ 10 บ้านหนองไฮ	เพื่อให้ถนนได้มาตรฐาน	คุ้มโนนสง่า (พ่อบุญหนา) กว้าง 4 เมตร ยาว 200 เมตร หนา 0.15 เมตร			483,100			ถนน 1 แห่ง	การสัญจรไป มาสะดวก	กองช่าง
112	ก่อสร้างถนน คสล. หมู่ 10 บ้านหนองไฮ	เพื่อให้ถนนได้มาตรฐาน	โนนสง่า - อุดมพัฒนา กว้าง 4 เมตร ยาว 200 เมตร หนา 0.15 เมตร				483,100		ถนน 1 แห่ง	การสัญจรไป มาสะดวก	กองช่าง
113	ก่อสร้างถนน คสล. หมู่ 10 บ้านหนองไฮ	เพื่อให้ถนนได้มาตรฐาน	สายนาโพธิ์ใหญ่ กว้าง 4 เมตร ยาว 200 เมตร หนา 0.15 เมตร				483,100		ถนน 1 แห่ง	การสัญจรไป มาสะดวก	กองช่าง
114	ก่อสร้างถนน คสล. หมู่ 10 บ้านหนองไฮ	เพื่อให้ถนนได้มาตรฐาน	โนนสง่า - ดอนกลาง กว้าง 4 เมตร ยาว 200 เมตร หนา 0.15 เมตร				483,100		ถนน 1 แห่ง	การสัญจรไป มาสะดวก	กองช่าง
115	ก่อสร้างฝายน้ำล้นแบบ มข.2527 หมู่ 11 บ้านอุดมพัฒนา	เพื่อกักเก็บน้ำใช้เพื่อการ อุปโภค เลี้ยงสัตว์และการ เกษตรในฤดูแล้ง	ห้วยบก (นาแม่วรรณ) ขนาดสันฝายสูง 1.00 เมตร ผนังข้าง สูง 2.50 เมตร ยาว 12.0 เมตร (รายละเอียดตามแบบที่ อบต.กำหนด)		486,000				ฝาย 1 แห่ง	มีน้ำสำหรับ อุปโภค/บริโภค	กองช่าง
116	ก่อสร้างสร้างท่อลอดเหลี่ยม หมู่ 11 บ้านอุดมพัฒนา	เพื่อกักเก็บน้ำใช้เพื่อการ อุปโภค เลี้ยงสัตว์และการ เกษตรในฤดูแล้ง	ห้วยบก ขนาด 2 ช่องX2.10X1.80 เมตร ยาว 6 เมตร (รายละเอียดตามแบบที่ อบต.กำหนด)			376,000			ลำห้วย 1 แห่ง	มีน้ำสำหรับ อุปโภค/บริโภค	กองช่าง

117	วางท่อสามแถว หมู่ 11 บ้านอุดมพัฒนา	เพื่อกักเก็บน้ำใช้เพื่อการอุปโภค เลี้ยงสัตว์และการเกษตรในฤดูแล้ง	ห้วยคำ (นายนายแสง) วางท่อระบายน้ำ คสล.อัดแรง(มอก.ชั้น3) ขนาด 1.00X1.00 เมตร 3 แถวๆละ 7 ท่อน รวม 21 ท่อน					162,000	ลำห้วย 1 แห่ง	มีน้ำสำหรับ อุปโภค/บริโภค	กองช่าง
118	วางท่อสามแถว หมู่ 11 บ้านอุดมพัฒนา	เพื่อกักเก็บน้ำใช้เพื่อการอุปโภค เลี้ยงสัตว์และการเกษตรในฤดูแล้ง	ห้วยคำ (นายนายทองใบ) วางท่อระบายน้ำ คสล.อัดแรง(มอก.ชั้น3) ขนาด 1.00X1.00 เมตร 3 แถวๆละ 7 ท่อน รวม 21 ท่อน					162,000	ลำห้วย 1 แห่ง	มีน้ำสำหรับ อุปโภค/บริโภค	กองช่าง
119	ขยายผิวจราจร หมู่ 11 บ้านอุดมพัฒนา	เพื่อให้ถนนได้มาตรฐาน	สายหลัก กว้าง 4 เมตร ยาว 200 เมตร หนา 0.15 เมตร	300,000					ถนน 1 แห่ง	การสัญจรไป มาสะดวก	กองช่าง
120	ก่อสร้างหอกระจายข่าว ภายในหมู่บ้าน หมู่ 11 บ้านอุดมพัฒนา	เพื่อใช้ประชาสัมพันธ์ข้อมูลข่าวสารในหมู่บ้าน	เสาโครงเหล็กแป๊ป ขนาด 1 1/2 นิ้ว สูง 11 เมตร แอมป์ 450 w เครื่อง ฮอน 20" 4 ตัว ไมโครโฟนพร้อม 1 ชุด เครื่องเล่น DVD 1 เครื่อง	60,000					หอกระจาย ข่าว 1 แห่ง	ได้รับข้อมูลข่าว สารทั่วถึง	กองช่าง
121	ก่อสร้างถนน คสล. หมู่ 11 บ้านอุดมพัฒนา	เพื่อให้ถนนได้มาตรฐาน	สายที่ปกสงฆ์อุดมพัฒนา กว้าง 4 เมตร ยาว 200 เมตร หนา 0.15 เมตร		483,100				ถนน 1 แห่ง	การสัญจรไป มาสะดวก	กองช่าง
122	ก่อสร้างถนน คสล. หมู่ 11 บ้านอุดมพัฒนา	เพื่อให้ถนนได้มาตรฐาน	สายอุดมพัฒนา-หนองจั่ว (บ้านเตย) กว้าง 4 เมตร ยาว 200 เมตร หนา 0.15 เมตร			483,100			ถนน 1 แห่ง	การสัญจรไป มาสะดวก	กองช่าง
123	ก่อสร้างถนน คสล. หมู่ 11 บ้านอุดมพัฒนา	เพื่อให้ถนนได้มาตรฐาน	สายอุดมพัฒนา-ห้วยคำ กว้าง 4 เมตร ยาว 200 เมตร หนา 0.15 เมตร				483,100		ถนน 1 แห่ง	การสัญจรไป มาสะดวก	กองช่าง
124	ก่อสร้างถนน คสล. หมู่ 11 บ้านอุดมพัฒนา	เพื่อให้ถนนได้มาตรฐาน	สายอุดมพัฒนา-ลำห้วยบก กว้าง 4 เมตร ยาว 200 เมตร หนา 0.15 เมตร				483,100		ถนน 1 แห่ง	การสัญจรไป มาสะดวก	กองช่าง
125	ก่อสร้างถนน คสล. หมู่ 11 บ้านอุดมพัฒนา	เพื่อให้ถนนได้มาตรฐาน	สายเตาถ่าน-โนนสง่า กว้าง 4 เมตร ยาว 200 เมตร หนา 0.15 เมตร				483,100		ถนน 1 แห่ง	การสัญจรไป มาสะดวก	กองช่าง

126	ก่อสร้างถนน คสล. หมู่ 11 บ้านอุดมพัฒนา	เพื่อให้ถนนได้มาตรฐาน	สายฟาร์มแพะ กว้าง 4 เมตร ยาว 200 เมตร หนา 0.15 เมตร					483,100	ถนน 1 แห่ง	การสัญจรไป มาสะดวก	กองช่าง
127	ก่อสร้างฝายน้ำล้นแบบ มข.2527 หมู่ 12 บ้านคำประเสริฐ	เพื่อกักเก็บน้ำใช้เพื่อการ อุปโภค เลี้ยงสัตว์และการ เกษตรในฤดูแล้ง	ห้วยบก (นาพ่อทวี) ขนาดสันฝายสูง 1.00 เมตร ผนังข้าง สูง 2.50 เมตร ยาว 12.0 เมตร (รายละเอียดตามแบบที่ อบต.กำหนด)			486,000			ฝาย 1 แห่ง	มีน้ำสำหรับ อุปโภค/บริโภค	กองช่าง
128	ธนาคารน้ำใต้ดินห้วยเพ็ก หมู่ 12 บ้านคำประเสริฐ	เพื่อกักเก็บน้ำใช้เพื่อการ อุปโภค เลี้ยงสัตว์และการ เกษตรในฤดูแล้ง	ปริมาณปากบ่อขนาดกว้าง 8 เมตร ยาว 40 เมตร ลึก 3 เมตร บ่อละ 660 ลบ.ม. จำนวน 3 บ่อ หรือ ปริมาตรดินขุดทิ้ง ไม่น้อยกว่า 1,980 ลบ.ม.			200,000			ร้อยละ 80 ประชาชนมีน้ำ ทำการเกษตร	ประชาชนมีรายได้ เพิ่มขึ้น	สำนักปลัด/ กองช่าง
129	ก่อสร้างระบบน้ำประปาหมู่บ้าน หมู่ 12 บ้านคำประเสริฐ	เพื่อให้มีน้ำเพียงพอต่อการ อุปโภค บริโภค	(ศาลาประชาคม) หอถังประปาโครงเหล็กอาบสังกะสีขนาด 3 นิ้ว พร้อมถังน้ำแบบไฟเบอร์กลาส ขนาด 2,500 ลิตร จำนวน 4 ถัง (รายละเอียดตามแบบ อบต.กำหนด)	387,000					ประปา 1 แห่ง	มีน้ำสำหรับ อุปโภค/บริโภค	กองช่าง
130	ก่อสร้างระบบน้ำประปาหมู่บ้าน หมู่ 12 บ้านคำประเสริฐ	เพื่อให้มีน้ำเพียงพอต่อการ อุปโภค บริโภค	(สี่แยกบ้านน้อย) หอถังประปาโครงเหล็กอาบสังกะสีขนาด 3 นิ้ว พร้อมถังน้ำแบบไฟเบอร์กลาส ขนาด 2,500 ลิตร จำนวน 4 ถัง (รายละเอียดตามแบบ อบต.กำหนด)					387,000	ประปา 1 แห่ง	มีน้ำสำหรับ อุปโภค/บริโภค	กองช่าง
131	ก่อสร้างห้องน้ำสาธารณะ หมู่ 12 บ้านคำประเสริฐ	เพื่อให้มีห้องน้ำเพื่อบริการ ประชาชน	กว้าง 2 เมตร ยาว 6 เมตร เสาอคสล. โครงหลังคาเหล็ก มุง Metai Sheet เทพื้น คสล. (รายละเอียดตามแบบ อบต.กำหนด)	147,000					ถนน 1 แห่ง	การสัญจรไป มาสะดวก	กองช่าง
132	ปรับปรุงศาลาประชาคมหมู่บ้าน หมู่ 12 บ้านคำประเสริฐ	เพื่อใช้สำหรับจัดกิจกรรม ต่างๆของหมู่บ้าน	กว้าง 7.90 เมตร ยาว 23.90 เมตร (รายละเอียดตามแบบ อบต.กำหนด)			58,000			ถนน 1 แห่ง	การสัญจรไป มาสะดวก	กองช่าง
133	ก่อสร้างถนน คสล. หมู่ 12 บ้านคำประเสริฐ	เพื่อให้ถนนได้มาตรฐาน	สายคำประเสริฐ-โพธิ์ทอง กว้าง 4 เมตร ยาว 200 เมตร หนา 0.15 เมตร			483,100			ถนน 1 แห่ง	การสัญจรไป มาสะดวก	กองช่าง
134	ก่อสร้างถนน คสล. หมู่ 12 บ้านคำประเสริฐ	เพื่อให้ถนนได้มาตรฐาน	สายสี่แยกบวกแฝก-บ้านสร้างพอก กว้าง 4 เมตร ยาว 200 เมตร หนา 0.15 เมตร			483,100			ถนน 1 แห่ง	การสัญจรไป มาสะดวก	กองช่าง

135	ก่อสร้างฝายน้ำล้นแบบ มข.2527 หมู่ 13 บ้านนากระแซง	เพื่อกักเก็บน้ำใช้เพื่อการอุปโภค เลี้ยงสัตว์และการเกษตรในฤดูแล้ง	นานางันจวรรณ ขนาดสันฝายสูง 1.00 เมตร ผนังข้าง สูง 2.50 เมตร ยาว 12.0 เมตร (รายละเอียดตามแบบที่ อบต.กำหนด)				486,000		ฝาย 1 แห่ง	มีน้ำสำหรับ อุปโภค/บริโภค	กองช่าง
136	ก่อสร้างสร้างท่อลอดเหลี่ยม (ห้วยส้มโฮงตอนล่าง) หมู่ 13 บ้านนากระแซง	เพื่อกักเก็บน้ำใช้เพื่อการอุปโภค เลี้ยงสัตว์และการเกษตรในฤดูแล้ง	ขอยสร้าค่า ขนาด 2 ช่องX2.10X1.80 เมตร ยาว 6 เมตร (รายละเอียดตามแบบที่ อบต.กำหนด)	326,100					ลำห้วย 1 แห่ง	มีน้ำสำหรับ อุปโภค/บริโภค	กองช่าง
137	ก่อสร้างหอกระจายข่าว ภายในหมู่บ้าน หมู่ 13 บ้านนากระแซง	เพื่อใช้ประชาสัมพันธ์ข้อมูลข่าวสารในหมู่บ้าน	เสาโครงเหล็กแป๊ป ขนาด 1 1/2 นิ้ว สูง 11 เมตร แอมป์ 450 w เครื่อง ฮอน 20" 4 ตัว ไมโครโฟนพร้อม 1 ชุด เครื่องเล่น DVD 1 เครื่อง	60,000					หอกระจาย ข่าว 1 แห่ง	ได้รับข้อมูลข่าว สารทั่วถึง	กองช่าง
138	ก่อสร้างถนน คสล. หมู่ 13 บ้านนากระแซง	เพื่อให้ถนนได้มาตรฐาน	รอบหนองใหญ่ กว้าง 4 เมตร ยาว 363 เมตร หนา 0.15 เมตร	877,000					ถนน 1 แห่ง	การสัญจรไป มาสะดวก	กองช่าง
139	ก่อสร้างถนน คสล. หมู่ 13 บ้านนากระแซง	เพื่อให้ถนนได้มาตรฐาน	ขอยหนองกระทิง กว้าง 4 เมตร ยาว 200 เมตร หนา 0.15 เมตร		483,100				ถนน 1 แห่ง	การสัญจรไป มาสะดวก	กองช่าง
140	ก่อสร้างถนน คสล. หมู่ 13 บ้านนากระแซง	เพื่อให้ถนนได้มาตรฐาน	สายหนองใหญ่ - ดอนกลาง กว้าง 5 เมตร ยาว 200 เมตร หนา 0.15 เมตร		597,000				ถนน 1 แห่ง	การสัญจรไป มาสะดวก	กองช่าง
141	ก่อสร้างถนน คสล. หมู่ 13 บ้านนากระแซง	เพื่อให้ถนนได้มาตรฐาน	ขอยอุดมสุข กว้าง 4 เมตร ยาว 200 เมตร หนา 0.15 เมตร			483,100			ถนน 1 แห่ง	การสัญจรไป มาสะดวก	กองช่าง
142	ก่อสร้างถนน คสล. หมู่ 13 บ้านนากระแซง	เพื่อให้ถนนได้มาตรฐาน	ขอยตัน กว้าง 4 เมตร ยาว 200 เมตร หนา 0.15 เมตร			483,100			ถนน 1 แห่ง	การสัญจรไป มาสะดวก	กองช่าง
143	ก่อสร้างถนน คสล. หมู่ 13 บ้านนากระแซง	เพื่อให้ถนนได้มาตรฐาน	ขอยพริกทอง กว้าง 4 เมตร ยาว 200 เมตร หนา 0.15 เมตร				483,100		ถนน 1 แห่ง	การสัญจรไป มาสะดวก	กองช่าง

144	ก่อสร้างถนน คสล. หมู่ 13 บ้านนากระแซง	เพื่อให้ถนนได้มาตรฐาน	ซอยสามัคคี กว้าง 3 เมตร ยาว 327 เมตร หนา 0.15 เมตร					576,100	ถนน 1 แห่ง	การสัญจรไป มาสะดวก	กองช่าง
145	ก่อสร้างถนน คสล. หมู่ 13 บ้านนากระแซง	เพื่อให้ถนนได้มาตรฐาน	ซอยวันนา กว้าง 4 เมตร ยาว 200 เมตร หนา 0.15 เมตร					483,100	ถนน 1 แห่ง	การสัญจรไป มาสะดวก	กองช่าง
146	ก่อสร้างถนน คสล. หมู่ 13 บ้านนากระแซง	เพื่อให้ถนนได้มาตรฐาน	ซอยพาร์มหมู่ กว้าง 4 เมตร ยาว 200 เมตร หนา 0.15 เมตร					483,100	ถนน 1 แห่ง	การสัญจรไป มาสะดวก	กองช่าง
147	ก่อสร้างถนน คสล. หมู่ 13 บ้านนากระแซง	เพื่อให้ถนนได้มาตรฐาน	ซอยแม่กัญหา กว้าง 4 เมตร ยาว 200 เมตร หนา 0.15 เมตร					483,100	ถนน 1 แห่ง	การสัญจรไป มาสะดวก	กองช่าง
148	ก่อสร้างซุ้มประตูหมู่บ้าน หมู่ 14 บ้านไร่ศรีสุข	เพื่อให้เกิดความสวยงาม แก่ชุมชน เป็นระเบียบ	ซุ้มประตู สูง 505 เมตร กว้าง 6 เมตร (รายละเอียดตามแบบที่ อบต.กำหนด)					100,000	ซุ้ม 1 แห่ง	เกิดความสวยงาม เป็นระเบียบ	กองช่าง
149	ก่อสร้างฝายน้ำล้นแบบ มข.2527 หมู่ 14 บ้านไร่ศรีสุข	เพื่อกักเก็บน้ำใช้เพื่อการ อุปโภค เลี้ยงสัตว์และการ เกษตรในฤดูแล้ง	ห้วยส้มโอง (นาพ้อสุดใจ) ขนาดสันฝายสูง 1.00 เมตร ผนังข้าง สูง 2.50 เมตร ยาว 12.0 เมตร (รายละเอียดตามแบบที่ อบต.กำหนด)				486,000		ฝาย 1 แห่ง	มีน้ำสำหรับ อุปโภค/บริโภค	กองช่าง
150	ก่อสร้างฝายน้ำล้นแบบ มข.2527 หมู่ 14 บ้านไร่ศรีสุข	เพื่อกักเก็บน้ำใช้เพื่อการ อุปโภค เลี้ยงสัตว์และการ เกษตรในฤดูแล้ง	นาพ้อกุลลาบ ปากกว้าง 15 เมตร ยาว 1,350 เมตร ลึก 3 เมตร ท้องห้วยกว้าง 10 เมตร ปริมาตรดินขุด 16,500 ลบ.ม. (รายละเอียดตามแบบที่ อบต.กำหนด)				486,000		ลำห้วย 1 แห่ง	มีน้ำสำหรับ อุปโภค/บริโภค	กองช่าง
151	ก่อสร้างระบบน้ำประปาหมู่บ้าน หมู่ 14 บ้านไร่ศรีสุข	เพื่อให้มีน้ำเพียงพอต่อการ อุปโภค บริโภค	หอลังประปาโครงเหล็กอาบสังกะสีขนาด 3 นิ้ว พร้อมถังน้ำแบบไฟเบอร์กลาส ขนาด 2,500 ลิตร จำนวน 4 ถัง (รายละเอียดตามแบบ อบต.กำหนด)	387,000					ประปา 1 แห่ง	มีน้ำสำหรับ อุปโภค/บริโภค	กองช่าง
152	ก่อสร้างฝายน้ำล้นแบบ มข.2527 หมู่ 14 บ้านไร่ศรีสุข	เพื่อกักเก็บน้ำใช้เพื่อการ อุปโภค เลี้ยงสัตว์และการ เกษตรในฤดูแล้ง	นาพ้อบัวพันธ์ สายแวง ขนาดสันฝายสูง 1.00 เมตร ผนังข้าง สูง 2.50 เมตร ยาว 12.0 เมตร(รายละเอียดตามแบบที่ อบต.กำหนด)					486,000	ลำห้วย 1 แห่ง	มีน้ำสำหรับ อุปโภค/บริโภค	กองช่าง

153	ก่อสร้างถนน คสล. หมู่ 14 บ้านไร่ศรีสุข	เพื่อให้ถนนได้มาตรฐาน	สายกลางบ้าน กว้าง 5 เมตร ยาว 200 เมตร หนา 0.15 เมตร	597,000						ถนน 1 แห่ง	การสัญจรไป มาสะดวก	กองช่าง
154	ก่อสร้างถนน คสล. หมู่ 14 บ้านไร่ศรีสุข	เพื่อให้ถนนได้มาตรฐาน	ซอยไก่ชน กว้าง 3 เมตร ยาว 133 เมตร หนา 0.15 เมตร		234,200					ถนน 1 แห่ง	การสัญจรไป มาสะดวก	กองช่าง
155	ก่อสร้างถนน คสล. หมู่ 14 บ้านไร่ศรีสุข	เพื่อให้ถนนได้มาตรฐาน	ซอยวาสนา กว้าง 3 เมตร ยาว 290 เมตร หนา 0.15 เมตร		511,100					ถนน 1 แห่ง	การสัญจรไป มาสะดวก	กองช่าง
156	ก่อสร้างถนน คสล. หมู่ 14 บ้านไร่ศรีสุข	เพื่อให้ถนนได้มาตรฐาน	ซอยอิสระ กว้าง 4 เมตร ยาว 200 เมตร หนา 0.15 เมตร			483,100				ถนน 1 แห่ง	การสัญจรไป มาสะดวก	กองช่าง
157	ก่อสร้างถนน คสล. หมู่ 14 บ้านไร่ศรีสุข	เพื่อให้ถนนได้มาตรฐาน	ซอยจินตหรา กว้าง 4 เมตร ยาว 300 เมตร หนา 0.15 เมตร				725,000			ถนน 1 แห่ง	การสัญจรไป มาสะดวก	กองช่าง
158	ก่อสร้างถนน คสล. หมู่ 14 บ้านไร่ศรีสุข	เพื่อให้ถนนได้มาตรฐาน	ซอยหนองหิน กว้าง 4 เมตร ยาว 300 เมตร หนา 0.15 เมตร				725,000			ถนน 1 แห่ง	การสัญจรไป มาสะดวก	กองช่าง
159	ก่อสร้างถนน คสล. หมู่ 14 บ้านไร่ศรีสุข	เพื่อให้ถนนได้มาตรฐาน	ซอยโรงสี กว้าง 3 เมตร ยาว 200 เมตร หนา 0.15 เมตร					352,400		ถนน 1 แห่ง	การสัญจรไป มาสะดวก	กองช่าง
160	ก่อสร้างถนน คสล. หมู่ 14 บ้านไร่ศรีสุข	เพื่อให้ถนนได้มาตรฐาน	ซอยนาแม่เพ็ญ- ชันอ่อน กว้าง 3 เมตร ยาว 205 เมตร หนา 0.15 เมตร					361,200		ถนน 1 แห่ง	การสัญจรไป มาสะดวก	กองช่าง
161	ก่อสร้างถนน คสล. หมู่ 14 บ้านไร่ศรีสุข	เพื่อให้ถนนได้มาตรฐาน	ซอยสาระกิจ กว้าง 3 เมตร ยาว 230 เมตร หนา 0.15 เมตร	405,300						ถนน 1 แห่ง	การสัญจรไป มาสะดวก	กองช่าง

162	ก่อสร้างถนน คสล. หมู่ 14 บ้านไร่ศรีสุข	เพื่อให้ถนนได้มาตรฐาน	ซอยประธานแดง กว้าง 4 เมตร ยาว 200 เมตร หนา 0.15 เมตร	483,100					ถนน 1 แห่ง	การสัญจรไป มาสะดวก	กองช่าง
163	ก่อสร้างถนน คสล. หมู่ 14 บ้านไร่ศรีสุข	เพื่อให้ถนนได้มาตรฐาน	ซอยศรีจันทร์ กว้าง 4 เมตร ยาว 200 เมตร หนา 0.15 เมตร				483,100		ถนน 1 แห่ง	การสัญจรไป มาสะดวก	กองช่าง
164	ก่อสร้างถนน คสล. หมู่ 14 บ้านไร่ศรีสุข	เพื่อให้ถนนได้มาตรฐาน	ซอยบัวพันธ์ กว้าง 4 เมตร ยาว 69 เมตร หนา 0.15 เมตร	166,300					ถนน 1 แห่ง	การสัญจรไป มาสะดวก	กองช่าง
165	ก่อสร้างฝายน้ำล้นแบบ มข.2527 หมู่ 15 บ้านป่าดู้	เพื่อกักเก็บน้ำใช้เพื่อการ อุปโภค เลี้ยงสัตว์และการ เกษตรในฤดูแล้ง	ห้วยบก (ตอนบน) ขนาดสันฝายสูง 1.00 เมตร ผนังข้าง สูง 2.50 เมตร ยาว 12.0 เมตร (รายละเอียดตามแบบที่ อบต.กำหนด)		486,000				ฝาย 1 แห่ง	มีน้ำสำหรับ อุปโภค/บริโภค	กองช่าง
166	ก่อสร้างฝายน้ำล้นแบบ มข.2527 หมู่ 15 บ้านป่าดู้	เพื่อกักเก็บน้ำใช้เพื่อการ อุปโภค เลี้ยงสัตว์และการ เกษตรในฤดูแล้ง	ห้วยบก (ตอนล่าง) ลึก 3 เมตร ท้องห้วยกว้าง 10 เมตร ปริมาตรดินขุด 16,500 ลบ.ม. (รายละเอียดตามแบบที่ อบต.กำหนด)				486,000		ลำห้วย 1 แห่ง	มีน้ำสำหรับ อุปโภค/บริโภค	กองช่าง
167	ก่อสร้างระบบน้ำประปาหมู่บ้าน หมู่ 15 บ้านนากระแซง	เพื่อให้มีน้ำเพียงพอต่อการ อุปโภค บริโภค	หอดังประปาโครงเหล็กอาบสังกะสีขนาด 3 นิ้ว พร้อมถังน้ำแบบไฟเบอร์กลาส ขนาด 2,500 ลิตร จำนวน 4 ถัง ชุดเจาะบ่อบาดาล 1 บ่อ			387,000			ประปา 1 แห่ง	มีน้ำสำหรับ อุปโภค/บริโภค	กองช่าง
168	ก่อสร้างหอกระจายข่าว ภายในหมู่บ้าน หมู่ 15 บ้านป่าดู้	เพื่อใช้ประชาสัมพันธ์ข้อมูล ข่าวสารในหมู่บ้าน	เสาโครงเหล็กแป๊บ ขนาด 1 1/2 นิ้ว สูง 11 เมตร แอมป์ 450 w เครื่อง ฮอน 20" 4 ตัว ไมโครโฟนพร้อม 1 ชุด เครื่องเล่น DVD 1 เครื่อง	60,000					หอกระจาย ข่าว 1 แห่ง	ได้รับข้อมูลข่าว สารทั่วถึง	กองช่าง
169	ก่อสร้างถนน คสล. หมู่ 15 บ้านป่าดู้	เพื่อให้ถนนได้มาตรฐาน	สายป่าดู้-ซอยสามัคคี กว้าง 4 เมตร ยาว 130 เมตร หนา 0.15 เมตร	314,000					ถนน 1 แห่ง	การสัญจรไป มาสะดวก	กองช่าง
170	ก่อสร้างถนน คสล. หมู่ 15 บ้านป่าดู้	เพื่อให้ถนนได้มาตรฐาน	สายพ่อใหญ่สาย กว้าง 4 เมตร ยาว 36 เมตร หนา 0.15 เมตร		86,800				ถนน 1 แห่ง	การสัญจรไป มาสะดวก	กองช่าง

171	ก่อสร้างถนน คสล. หมู่ 15 บ้านป่าต้ว	เพื่อให้ถนนได้มาตรฐาน	สายป่าช้า กว้าง 4 เมตร ยาว 200 เมตร หนา 0.15 เมตร			483,100			ถนน 1 แห่ง	การสัญจรไป มาสะดวก	กองช่าง
172	ก่อสร้างถนน คสล. หมู่ 15 บ้านป่าต้ว	เพื่อให้ถนนได้มาตรฐาน	สายป่าต้ว - วัดป่าหนองเงินฮ้อย กว้าง 4 เมตร ยาว 200 เมตร หนา 0.15 เมตร				483,100		ถนน 1 แห่ง	การสัญจรไป มาสะดวก	กองช่าง
173	ก่อสร้างฝายน้ำล้นแบบ มข.2527 หมู่ 16 บ้านนากระแซง	เพื่อกักเก็บน้ำใช้เพื่อการ อุปโภค เลี้ยงสัตว์และการ เกษตรในฤดูแล้ง	นาพ่อใหญ่พร ขนาดสันฝายสูง 1.00 เมตร ผนังข้าง สูง 2.50 เมตร ยาว 12.00 เมตร (รายละเอียดตามแบบที่ อบต.กำหนด)					486,000	ฝาย 1 แห่ง	มีน้ำสำหรับ อุปโภค/บริโภค	กองช่าง
174	ก่อสร้างฝายน้ำล้นแบบ มข.2527 หมู่ 16 บ้านนากระแซง	เพื่อกักเก็บน้ำใช้เพื่อการ อุปโภค เลี้ยงสัตว์และการ เกษตรในฤดูแล้ง	นาแม่ไสว ขนาดสันฝายสูง 1.00 เมตร ผนังข้าง สูง 2.50 เมตร ยาว 12.0 เมตร (รายละเอียดตามแบบที่ อบต.กำหนด)					486,000	ฝาย 1 แห่ง	มีน้ำสำหรับ อุปโภค/บริโภค	กองช่าง
175	ขุดลอกห้วยแคนเงาะ หมู่ 16 บ้านนากระแซง	เพื่อกักเก็บน้ำใช้เพื่อการ อุปโภค เลี้ยงสัตว์และการ เกษตรในฤดูแล้ง	ปากกว้าง 15 เมตร ยาว 1,350 เมตร ลึก 3 เมตร ท้องห้วยกว้าง 10 เมตร ปริมาตรดินขุด 16,500 ลบ.ม. (รายละเอียดตามแบบที่ อบต.กำหนด)	-	-			486,000	ลำห้วย 1 แห่ง	มีน้ำสำหรับ อุปโภค/บริโภค	กองช่าง
176	ก่อสร้างระบบน้ำประปาหมู่บ้าน หมู่ 16 บ้านนากระแซง	เพื่อให้มีน้ำเพียงพอต่อการ อุปโภค บริโภค	(สี่แยกบ้านน้อย) หอถังประปาโครงเหล็กอบสังกะสีขนาด 3 นิ้ว พร้อมถังน้ำแบบไฟเบอร์กลาส ขนาด 2,500 ลิตร จำนวน 4 ถัง (รายละเอียดตามแบบ อบต.กำหนด)	395,000					ประปา 1 แห่ง	มีน้ำสำหรับ อุปโภค/บริโภค	กองช่าง
177	ขยายท่อเมนที่ประปาหมู่บ้าน หมู่ 16 บ้านนากระแซง	เพื่อให้มีน้ำเพียงพอต่อการ อุปโภค บริโภค	ถนนสายหลัก เปลี่ยนท่อเมนที่ประปาท่อ PVC ขนาด 2 นิ้ว ชั้น 85 จำนวน 420 ท่อน		180,000				ประปา 1 แห่ง	มีน้ำสำหรับ อุปโภค/บริโภค	กองช่าง
178	ขยายท่อเมนที่ประปาหมู่บ้าน หมู่ 16 บ้านนากระแซง	เพื่อให้มีน้ำเพียงพอต่อการ อุปโภค บริโภค	ซอยใจรักดี เปลี่ยนท่อเมนที่ประปาท่อ PVC ขนาด 2 นิ้ว ชั้น 85 จำนวน 120 ท่อน			59000			ประปา 1 แห่ง	มีน้ำสำหรับ อุปโภค/บริโภค	กองช่าง
179	ขยายท่อเมนที่ประปาหมู่บ้าน หมู่ 16 บ้านนากระแซง	เพื่อให้มีน้ำเพียงพอต่อการ อุปโภค บริโภค	ซอยธนากร เปลี่ยนท่อเมนที่ประปาท่อ PVC ขนาด 2 นิ้ว ชั้น 85 จำนวน 150 ท่อน			71000			ประปา 1 แห่ง	มีน้ำสำหรับ อุปโภค/บริโภค	กองช่าง

180	ขยายท่อเมนที่ประปาหมู่บ้าน หมู่ 16 บ้านนากระแซง	เพื่อให้มีน้ำเพียงพอต่อการอุปโภค บริโภค	ซอยโนนหวาน เปลี่ยนท่อเมนที่ประปาท่อ PVC ขนาด 2 นิ้ว ชั้น 85 จำนวน 140 ท่อน				59000		ประปา 1 แห่ง	มีน้ำสำหรับ อุปโภค/บริโภค	กองช่าง
181	ขยายท่อเมนที่ประปาหมู่บ้าน หมู่ 16 บ้านนากระแซง	เพื่อให้มีน้ำเพียงพอต่อการอุปโภค บริโภค	ซอยตัน เปลี่ยนท่อเมนที่ประปาท่อ PVC ขนาด 2 นิ้ว ชั้น 85 จำนวน 140 ท่อน				56000		ประปา 1 แห่ง	มีน้ำสำหรับ อุปโภค/บริโภค	กองช่าง
182	ขยายท่อเมนที่ประปาหมู่บ้าน หมู่ 16 บ้านนากระแซง	เพื่อให้มีน้ำเพียงพอต่อการอุปโภค บริโภค	ซอพงสุด เปลี่ยนท่อเมนที่ประปาท่อ PVC ขนาด 2 นิ้ว ชั้น 85 จำนวน 140 ท่อน				57000		ประปา 1 แห่ง	มีน้ำสำหรับ อุปโภค/บริโภค	กองช่าง
183	ขยายผิวจราจร หมู่ 16 บ้านนากระแซง	เพื่อให้ถนนได้มาตรฐาน	สายหลักศาลากลางบ้าน ผิวจราจร กว้าง 1 เมตร ยาว 1,000 เมตร หนา 0.15 เมตร	623,700					ถนน 1 แห่ง	การสัญจรไป มาสะดวก	กองช่าง
184	ก่อสร้างถนน คสล. หมู่ 16 บ้านนากระแซง	เพื่อให้ถนนได้มาตรฐาน	ซอยธนากร กว้าง 3 เมตร ยาว 280 เมตร หนา 0.15 เมตร	493,500					ถนน 1 แห่ง	การสัญจรไป มาสะดวก	กองช่าง
185	ก่อสร้างถนน คสล. หมู่ 16 บ้านนากระแซง	เพื่อให้ถนนได้มาตรฐาน	ซอยใจรักดี กว้าง 4 เมตร ยาว 200 เมตร หนา 0.15 เมตร		483,100				ถนน 1 แห่ง	การสัญจรไป มาสะดวก	กองช่าง
186	ก่อสร้างหอกระจายข่าว ภายในหมู่บ้าน หมู่ 16 บ้านนากระแซง	เพื่อให้ประชาชนสัมพันธ์ข้อมูลข่าวสารในหมู่บ้าน	เสาโครงเหล็กแป๊ป ขนาด 1 1/2 นิ้ว สูง 11 เมตร แอมป์ 450 w เครื่อง ฮอน 20" 4 ตัว ไมโครโฟนพร้อม 1 ชุด เครื่องเล่น DVD 1 เครื่อง		60,000				หอกระจาย ข่าว 1 แห่ง	ได้รับข้อมูลข่าว สารทั่วถึง	กองช่าง
187	ก่อสร้างถนน คสล. หมู่ 16 บ้านนากระแซง	เพื่อให้ถนนได้มาตรฐาน	ซอยเกษตรสยาม กว้าง 4 เมตร ยาว 255 เมตร หนา 0.15 เมตร			616,100			ถนน 1 แห่ง	การสัญจรไป มาสะดวก	กองช่าง
188	ก่อสร้างถนน คสล. หมู่ 16 บ้านนากระแซง	เพื่อให้ถนนได้มาตรฐาน	ซอยแพงสุด กว้าง 4 เมตร ยาว 200 เมตร หนา 0.15 เมตร			483,100			ถนน 1 แห่ง	การสัญจรไป มาสะดวก	กองช่าง

189	ก่อสร้างถนน คสล. หมู่ 16 บ้านนากระแซง	เพื่อให้ถนนได้มาตรฐาน	ซอยโนนวาน กว้าง 3 เมตร ยาว 390 เมตร หนา 0.15 เมตร			687,500			ถนน 1 แห่ง	การสัญจรไป มาสะดวก	กองช่าง
190	ขยายผิวจราจร หมู่ 16 บ้านนากระแซง	เพื่อให้ถนนได้มาตรฐาน	ซอยชราศรี กว้าง 4 เมตร ยาว 200 เมตร หนา 0.15 เมตร				687,500		ถนน 1 แห่ง	การสัญจรไป มาสะดวก	กองช่าง
191	ก่อสร้างถนน คสล. หมู่ 16 บ้านนากระแซง	เพื่อให้ถนนได้มาตรฐาน	ซอยตัน กว้าง 4 เมตร ยาว 200 เมตร หนา 0.15 เมตร				483,100		ถนน 1 แห่ง	การสัญจรไป มาสะดวก	กองช่าง
....รวม.....191.....โครงการ		-	-	13,822,800	14,743,900	13,825,700	16,552,800	20,323,627	-	-	-

3. แผนงานการเกษตร

3.1 งานสิ่งแวดล้อมและทรัพยากรธรรมชาติ

ที่	โครงการ/กิจกรรม	วัตถุประสงค์	เป้าหมาย (ผลผลิตของโครงการ)	งบประมาณ					ตัวชี้วัด (KPI)	ผลที่คาดว่าจะ ได้รับ	หน่วยงาน รับผิดชอบ หลัก
				2566 (บาท)	2567 (บาท)	2568 (บาท)	2569 (บาท)	2570 (บาท)			
1	ขุดลอกห้วยเต่างอย หมู่ 2 บ้านนากระแซง	เพื่อกักเก็บน้ำใช้เพื่อการ อุปโภค เลี้ยงสัตว์และการ เกษตรในฤดูแล้ง	ท้องห้วยกว้าง 10 เมตร ปริมาตรดินขุด 16,500 ลบ.ม. (รายละเอียดตามแบบที่ อบต.กำหนด)	-	486,000				ลำห้วย 1 แห่ง	มีน้ำสำหรับ อุปโภค/บริโภค	กองช่าง
2	ขุดลอกห้วยแคนเงาะ หมู่ 2 บ้านนากระแซง	เพื่อกักเก็บน้ำใช้เพื่อการ อุปโภค เลี้ยงสัตว์และการ เกษตรในฤดูแล้ง	ปากกว้าง 15 เมตร ยาว 1,350 เมตร ลึก 3 เมตร ท้องห้วยกว้าง 10 เมตร ปริมาตรดินขุด 16,500 ลบ.ม. (รายละเอียดตามแบบที่ อบต.กำหนด)	-	-	486,000			ลำห้วย 1 แห่ง	มีน้ำสำหรับ อุปโภค/บริโภค	กองช่าง
3	ขุดลอกห้วยเต่างอย หมู่ 3 บ้านไทยวัฒนา	เพื่อกักเก็บน้ำใช้เพื่อการ อุปโภค เลี้ยงสัตว์และการ เกษตรในฤดูแล้ง	ปากกว้าง 15 เมตร ยาว 1,350 เมตร ลึก 3 เมตร ท้องห้วยกว้าง 10 เมตร ปริมาตรดินขุด 16,500 ลบ.ม. (รายละเอียดตามแบบที่ อบต.กำหนด)			486,000			ลำห้วย 1 แห่ง	มีน้ำสำหรับ อุปโภค/บริโภค	กองช่าง
4	ขุดลอกร่องกระทิง (ตอนบน) หมู่ 4 บ้านโนนสว่าง	เพื่อกักเก็บน้ำใช้เพื่อการ อุปโภค เลี้ยงสัตว์และการ เกษตรในฤดูแล้ง	ปากกว้าง 15 เมตร ยาว 1,350 เมตร ลึก 3 เมตร ท้องห้วยกว้าง 10 เมตร ปริมาตรดินขุด 16,500 ลบ.ม. (รายละเอียดตามแบบที่ อบต.กำหนด)			486,000			ลำห้วย 1 แห่ง	มีน้ำสำหรับ อุปโภค/บริโภค	กองช่าง

รายละเอียดโครงการพัฒนา

แผนพัฒนาท้องถิ่น (พ.ศ. 2566 - 2570)

สำหรับ โครงการที่เกินศักยภาพขององค์กรปกครองส่วนท้องถิ่นที่ใช้สำหรับการประสานแผนพัฒนาท้องถิ่น

องค์การบริหารส่วนตำบลนากระแซง อำเภอเดชอุดม จังหวัดอุบลราชธานี

ก. ยุทธศาสตร์จังหวัดที่ 2 ส่งเสริมการค้า การลงทุนและการท่องเที่ยว

ข. ยุทธศาสตร์การพัฒนาขององค์กรปกครองส่วนท้องถิ่นในเขตจังหวัด 1 พัฒนาโครงสร้างพื้นฐาน

1. ยุทธศาสตร์การพัฒนาด้านโครงสร้างพื้นฐาน

1 แผนงานเคหะชุมชน

1.1 งานไฟฟ้าและประปา

ที่	โครงการ/กิจกรรม	วัตถุประสงค์	เป้าหมาย (ผลผลิตของโครงการ)	งบประมาณ					ตัวชี้วัด (KPI)	ผลที่จะ คาดว่าจะ ได้รับ	หน่วยงาน รับผิดชอบ หลัก
				2566 (บาท)	2567 (บาท)	2568 (บาท)	2569 (บาท)	2570 (บาท)			
1	ติดตั้งไฟฟ้าส่องสว่างสาธารณะ ถนนสาย 2006	เพื่อให้ประชาชนมีไฟฟ้าใช้ อย่างเพียงพอและปลอดภัย	หมู่ที่ 1 บ้านนากระแซง หมู่ที่ 2 บ้านนากระแซง หมู่ที่ 3 บ้านไทยวัฒนา หมู่ที่ 13 บ้านนากระแซง	1,000,000	1,000,000	1,000,000	1,000,000	1,000,000	ไฟฟ้า 4 แห่ง	ประชาชน มีไฟฟ้าใช้ เพียงพอ และปลอดภัย	กองช่าง
2	ติดตั้งไฟฟ้าส่องสว่างสาธารณะ ถนนสาย 5065	เพื่อให้ประชาชนมีไฟฟ้าใช้ อย่างเพียงพอและปลอดภัย	หมู่ที่ 4 บ้านโนนสว่าง หมู่ที่ 9 บ้านดอกกลาง หมู่ที่ 10 บ้านหนองไฮ หมู่ที่ 10 บ้านหนองไฮ (สายคุ่มโนนสง่า) หมู่ที่ 16 บ้านนากระแซง	1,000,000	1,000,000	1,000,000	1,000,000	1,000,000	ไฟฟ้า 4 แห่ง	ประชาชน มีไฟฟ้าใช้ เพียงพอ และปลอดภัย	กองช่าง
	รวม.....2.....โครงการ	-	-	2,000,000	2,000,000	2,000,000	2,000,000	2,000,000	-	-	-

รายละเอียดโครงการพัฒนา

แผนพัฒนาท้องถิ่น (พ.ศ. 2566 - 2570)

สำหรับ โครงการที่เกี่วข้องกับภาพขององค์กรปกครองส่วนท้องถิ่น

องค์การบริหารส่วนตำบลนากระแซง อำเภอเดชอุดม จังหวัดอุบลราชธานี

ก. ยุทธศาสตร์จังหวัดที่ 2 ส่งเสริมการค้า การลงทุนและการท่องเที่ยว

ข. ยุทธศาสตร์การพัฒนาขององค์กรปกครองส่วนท้องถิ่นในเขตจังหวัด 1 พัฒนาโครงสร้างพื้นฐาน

1. ยุทธศาสตร์การพัฒนาด้านโครงสร้างพื้นฐาน

1.2 แผนงานอุตสาหกรรมและการโยธา

ที่	โครงการ/กิจกรรม	วัตถุประสงค์	เป้าหมาย (ผลผลิตของโครงการ)	งบประมาณ					ตัวชี้วัด (KPI)	ผลที่คาดว่าจะ ได้รับ	หน่วยงาน รับผิดชอบ หลัก
				2566 (บาท)	2567 (บาท)	2568 (บาท)	2569 (บาท)	2570 (บาท)			
1	ก่อสร้างถนน คสล.หมู่ 3 บ้านไทยวัฒนา ตำบลนากระแซง เชื่อมต่อ บ้านนาดี ตำบลสมสะอาด อำเภอเดชอุดม จังหวัดอุบลราชธานี	เพื่อให้มีเส้นทางที่ใช้สัญจรไปมาสะดวกยิ่งขึ้น	ถนนคอนกรีต ขนาด กว้าง ..5.. เมตร ยาว 2,000 .เมตร หนา 0.15 เมตร	5,972,000 (ขอรับสนับสนุน หน่วยงาน ราชการอื่น)	5,972,000 (ขอรับสนับสนุน หน่วยงาน ราชการอื่น)	5,972,000 (ขอรับสนับสนุน หน่วยงาน ราชการอื่น)	5,972,000 (ขอรับสนับสนุน หน่วยงาน ราชการอื่น)	5,972,000 (ขอรับสนับสนุน หน่วยงาน ราชการอื่น)	ถนน 1 แห่ง	มีเส้นทางที่ใช้สัญจร ไปมาสะดวกยิ่งขึ้น	กองช่าง
2	ก่อสร้างถนน คสล.หมู่ 8 บ้านเตย ตำบลนากระแซง เชื่อมต่อ บ้านทุ่งเจริญ ตำบลทุ่งเทิง อำเภอเดชอุดม จังหวัดอุบลราชธานี	เพื่อให้มีเส้นทางที่ใช้สัญจรไปมาสะดวกยิ่งขึ้น	ถนนคอนกรีต ขนาด กว้าง ..5.. เมตร ยาว 2,000 .เมตร หนา 0.15 เมตร	5,972,000 (ขอรับสนับสนุน หน่วยงาน ราชการอื่น)	5,972,000 (ขอรับสนับสนุน หน่วยงาน ราชการอื่น)	5,972,000 (ขอรับสนับสนุน หน่วยงาน ราชการอื่น)	5,972,000 (ขอรับสนับสนุน หน่วยงาน ราชการอื่น)	5,972,000 (ขอรับสนับสนุน หน่วยงาน ราชการอื่น)	ถนน 1 แห่ง	มีเส้นทางที่ใช้สัญจร ไปมาสะดวกยิ่งขึ้น	กองช่าง
3	ก่อสร้างถนน คสล.หมู่ 7 บ้านหนองเงินฮ้อย (ซอยบ้านหนองเงินฮ้อย -ถนนทางหลวงชนบท ป่าโม่งนากระแซง)	เพื่อให้มีเส้นทางที่ใช้สัญจรไปมาสะดวกยิ่งขึ้น	ถนนคอนกรีต ขนาด กว้าง ..5.. เมตร ยาว 2,000 .เมตร หนา 0.15 เมตร	5,972,000 (ขอรับสนับสนุน หน่วยงาน ราชการอื่น)	5,972,000 (ขอรับสนับสนุน หน่วยงาน ราชการอื่น)	5,972,000 (ขอรับสนับสนุน หน่วยงาน ราชการอื่น)	5,972,000 (ขอรับสนับสนุน หน่วยงาน ราชการอื่น)	5,972,000 (ขอรับสนับสนุน หน่วยงาน ราชการอื่น)	ถนน 1 แห่ง	มีเส้นทางที่ใช้สัญจร ไปมาสะดวกยิ่งขึ้น	กองช่าง

4	ก่อสร้างถนน คสล.หมู่ 9 บ้านดอนกลาง (ซอยบ้านดอนกลาง -ถนนทางหลวงชนบท ป่าโม่ง นาระแซง)	เพื่อให้มีเส้นทางที่ใช้สัญจรไปมาสะดวกยิ่งขึ้น	ถนนคอนกรีต ขนาด กว้าง 5... เมตร ยาว .2,000...เมตร หนา 0.15 เมตร	5,972,000 (ขอรับสนับสนุน หน่วยงาน ราชการอื่น)	5,972,000 (ขอรับสนับสนุน หน่วยงาน ราชการอื่น)	5,972,000 (ขอรับสนับสนุน หน่วยงาน ราชการอื่น)	5,972,000 (ขอรับสนับสนุน หน่วยงาน ราชการอื่น)	5,972,000 (ขอรับสนับสนุน หน่วยงาน ราชการอื่น)	ถนน 1 แห่ง	มีเส้นทางที่ใช้สัญจรไปมาสะดวกยิ่งขึ้น	กองช่าง		
5	ก่อสร้างประปาผิวดิน หมู่ 5 บ้านหนองแต้	เพื่อให้มีน้ำเพียงพอต่อการอุปโภค บริโภค	ระบบประปาแบบป้อนถังค์ขนาดเส้นผ่าศูนย์กลาง 5.80 เมตร สูง 6.0 เมตร (ประปาผิวดิน)	4,833,620 (ขอรับสนับสนุน หน่วยงาน ราชการอื่น)	4,833,620 (ขอรับสนับสนุน หน่วยงาน ราชการอื่น)	4,833,620 (ขอรับสนับสนุน หน่วยงาน ราชการอื่น)	4,833,620 (ขอรับสนับสนุน หน่วยงาน ราชการอื่น)	4,833,620 (ขอรับสนับสนุน หน่วยงาน ราชการอื่น)	ประปา 1 แห่ง	มีน้ำสำหรับอุปโภค/บริโภค	กองช่าง		
....รวม.....5.....โครงการ				-	-	28,721,620	28,721,620	28,721,620	28,721,620	28,721,620	-	-	-

1.3 แผนงานการเกษตร

1.3.1 งานสิ่งแวดล้อมและทรัพยากรธรรมชาติ

ที่	โครงการ/กิจกรรม	วัตถุประสงค์	เป้าหมาย (ผลผลิตของโครงการ)	งบประมาณ					ตัวชี้วัด (KPI)	ผลที่คาดว่าจะได้รับ	หน่วยงานรับผิดชอบหลัก		
				2566 (บาท)	2567 (บาท)	2568 (บาท)	2569 (บาท)	2570 (บาท)					
1	ขุดลอกหนองใหญ่ หมู่ 13 บ้านนาระแซง	เพื่อกักเก็บน้ำใช้เพื่อการอุปโภค เลี้ยงสัตว์และการเกษตรในฤดูแล้ง	สภาพปากน้ำหนอง กว้าง 110 เมตร ยาว 180 เมตร ลึก 3.00 เมตร (รายละเอียดตามแบบที่ อบต.กำหนด)	1,747,000 (ขอรับสนับสนุน หน่วยงาน ราชการอื่น)	1,747,000 (ขอรับสนับสนุน หน่วยงาน ราชการอื่น)	1,747,000 (ขอรับสนับสนุน หน่วยงาน ราชการอื่น)	1,747,000 (ขอรับสนับสนุน หน่วยงาน ราชการอื่น)	1,747,000 (ขอรับสนับสนุน หน่วยงาน ราชการอื่น)	หนอง 1 แห่ง	มีน้ำสำหรับอุปโภค/บริโภค	กองช่าง		
2	ขุดลอกหนองทับควาย หมู่ 16 บ้านนาระแซง	เพื่อกักเก็บน้ำใช้เพื่อการอุปโภค เลี้ยงสัตว์และการเกษตรในฤดูแล้ง	สภาพปากน้ำหนอง กว้าง 100 เมตร ยาว 90 เมตร ลึก 3.00 เมตร (รายละเอียดตามแบบที่ อบต.กำหนด)	794,000 (ขอรับสนับสนุน หน่วยงาน ราชการอื่น)	794,000 (ขอรับสนับสนุน หน่วยงาน ราชการอื่น)	794,000 (ขอรับสนับสนุน หน่วยงาน ราชการอื่น)	794,000 (ขอรับสนับสนุน หน่วยงาน ราชการอื่น)	794,000 (ขอรับสนับสนุน หน่วยงาน ราชการอื่น)	หนอง 1 แห่ง	มีน้ำสำหรับอุปโภค/บริโภค	กองช่าง		
3	ขุดลอกหนองแต้ หมู่ 5 บ้านหนองแต้	เพื่อกักเก็บน้ำใช้เพื่อการอุปโภค เลี้ยงสัตว์และการเกษตรในฤดูแล้ง	สภาพปากน้ำหนอง กว้าง 80 เมตร ยาว 110 เมตร ลึก 3.50 เมตร (รายละเอียดตามแบบที่ อบต.กำหนด)	906,000 (ขอรับสนับสนุน หน่วยงาน ราชการอื่น)	906,000 (ขอรับสนับสนุน หน่วยงาน ราชการอื่น)	906,000 (ขอรับสนับสนุน หน่วยงาน ราชการอื่น)	906,000 (ขอรับสนับสนุน หน่วยงาน ราชการอื่น)	906,000 (ขอรับสนับสนุน หน่วยงาน ราชการอื่น)	หนอง 1 แห่ง	มีน้ำสำหรับอุปโภค/บริโภค	กองช่าง		
....รวม.....3.....โครงการ				-	-	3,447,000	3,447,000	3,447,000	3,447,000	3,447,000	-	-	-

รายละเอียดโครงการพัฒนา

แผนพัฒนาท้องถิ่น (พ.ศ. 2566 - 2570)

สำหรับ โครงการที่เกี่วข้องกับขององค์กรปกครองส่วนท้องถิ่น

องค์การบริหารส่วนตำบลนากระแซง อำเภอเดชอุดม จังหวัดอุบลราชธานี

ก. ยุทธศาสตร์จังหวัดที่ 1. พัฒนาคุณภาพชีวิตที่ดีและเสริมสร้างความเข้มแข็งของชุมชน 5. เสริมสร้างและรักษาความมั่นคง

ข. ยุทธศาสตร์การพัฒนาขององค์กรปกครองส่วนท้องถิ่นในเขตจังหวัด 2. ส่งเสริมคุณภาพชีวิต 3. จัดระเบียบชุมชน สังคม และการรักษาความสงบเรียบร้อย 6. บริหารจัดการศิลปวัฒนธรรม
จารีตประเพณี และภูมิปัญญาท้องถิ่น

3. ยุทธศาสตร์การพัฒนาคนและสังคม

3.1 แผนงานสังคมสงเคราะห์

3.1.1 งานสวัสดิการสังคมและสังคมสงเคราะห์

ที่	โครงการ/กิจกรรม	วัตถุประสงค์	เป้าหมาย (ผลผลิตของโครงการ)	งบประมาณ					ตัวชี้วัด (KPI)	ผลที่คาดว่าจะ ได้รับ	หน่วยงาน รับผิดชอบ หลัก
				2566 (บาท)	2567 (บาท)	2568 (บาท)	2569 (บาท)	2570 (บาท)			
1	ศูนย์บริการคนพิการ ตำบลนากระแซง	- เพื่อให้คนพิการที่อยู่ในพื้นที่ ความรับผิดชอบได้เข้าถึงบริการ และสวัสดิการ ตามสิทธิ์ที่พึงได้ รับ - เพื่อส่งเสริมให้ชุมชน/ท้องถิ่น/ องค์กรด้านคนพิการ ตามสิทธิ์ มีการจัดการตนเองและการจัด บริการคนพิการ ทั้งในระดับ ชุมชนและจังหวัด	คนพิการ ผู้ดูแลผู้พิการตำบลนากระแซง	50,000 <small>(ขอรับสนับสนุน หน่วยงาน ราชการอื่น)</small>	50,000 <small>(ขอรับสนับสนุน หน่วยงาน ราชการอื่น)</small>	50,000 <small>(ขอรับสนับสนุน หน่วยงาน ราชการอื่น)</small>	50,000 <small>(ขอรับสนับสนุน หน่วยงาน ราชการอื่น)</small>	50,000 <small>(ขอรับสนับสนุน หน่วยงาน ราชการอื่น)</small>	จำนวนผู้เข้าร่วม กิจกรรม/ โครงการ ผู้ใช้ บริการศูนย์ บริการคนพิการ ตำบลนากระแซง	ผู้พิการได้รับ การประสาน ความช่วยเหลือ กับหน่วยงาน ของรัฐ ที่มี อำนาจหน้าที่ รับผิดชอบ เพื่อให้ความ ช่วยเหลือคน พิการตาม ประเภท ความพิการ	กอง สส.
รวม.....1.....โครงการ	-	-	50,000	50,000	50,000	50,000	50,000	-	-	-

บัญชีครุภัณฑ์

แผนพัฒนาท้องถิ่น (พ.ศ. 2566 - 2570)

แบบ ผ.03

องค์การบริหารส่วนตำบลนากระแซง อำเภอเดชอุดม จังหวัดอุบลราชธานี

ที่	แผนงาน	หมวด	ประเภท	เป้าหมาย (ผลผลิตของครุภัณฑ์)	งบประมาณ					หน่วยงาน รับผิดชอบ หลัก
					2566 (บาท)	2567 (บาท)	2568 (บาท)	2569 (บาท)	2570 (บาท)	
1	บริหารงานทั่วไป(งานบริหารทั่วไป)	ครุภัณฑ์	ครุภัณฑ์สำนักงาน	เก้าอี้สามแถว จำนวน 3 ตัว	3,500	3,500				สำนักงานปลัด
2	"	"	"	โต๊ะพับเอนกประสงค์ จำนวน 10 ตัว	2,000			2000		สำนักงานปลัด
3	"	"	"	ซุ้มเฉลิมพระเกียรติ พร้อมติดตั้ง ขนาด 3.5 X 6 เมตร		100,000				สำนักงานปลัด
4	สาธารณสุข	ครุภัณฑ์	ครุภัณฑ์การเกษตร	เครื่องพ่นหมอกควัน 5 เครื่อง ปีละ 1 เครื่อง	59,000	59,000	59,000	59,000	59,000	สำนักงานปลัด
5	การรักษาความสงบภายใน	ครุภัณฑ์	ครุภัณฑ์ยานพาหนะ และขนส่ง	รถบรรทุกดีเซล ขนาด 6 ตัน 6 ล้อ ปริมาตรกระบอกลูกสูบไม่ต่ำกว่า 6,000 ซีซี หรือกำลังเครื่องยนต์สูงสุดไม่ต่ำกว่า 170 กิโลวัตต์	2,633,000					สำนักงานปลัด
6	อุตสาหกรรมและการโยธา	ครุภัณฑ์	ครุภัณฑ์สำรวจ	สายวัด 50 เมตร	1,000					กองช่าง
7	"	ครุภัณฑ์	ครุภัณฑ์สำนักงาน	เครื่องปรับอากาศ ขนาด 30,000 BTU จำนวน 2 เครื่อง	79,400					กองช่าง
8	อุตสาหกรรมและการโยธา	ครุภัณฑ์	ครุภัณฑ์การเกษตร	ซั่มเมอร์ชีเบิ้ล ปีละ 15 เครื่อง	200,000	200,000	200,000	200,000	200,000	กองช่าง
9	"	ครุภัณฑ์	ครุภัณฑ์ไฟฟ้าและวิทยุ	แผงโซล่าเซลล์ พร้อมอุปกรณ์ติดตั้ง (แผงโซล่าเซลล์)	657,000	657,000	657,000	657,000	657,000	กองช่าง
10	การศึกษา	ครุภัณฑ์	ครุภัณฑ์สนาม	ประปาหมู่บ้าน จำนวน 9 ชุด ชุดเครื่องเล่นสนามเด็กเล่น จำนวน 2 ชุด	130,000					กองการศึกษา
		"	"		3,761,400	1,019,500	916,000	918,000	916,000	

ส่วนที่ 4

การติดตามและประเมินผล

4.1 การติดตามและประเมินผลยุทธศาสตร์

ตามพระราชบัญญัติกำหนดแผนและขั้นตอนการกระจายอำนาจให้แก่องค์กรปกครองส่วนท้องถิ่น พ.ศ. 2542 ได้กำหนดให้องค์กรปกครองส่วนท้องถิ่น มีอำนาจและหน้าที่ในการจัดทำแผนพัฒนาท้องถิ่นของตนเอง โดยในการจัดทำแผนพัฒนาขององค์กรปกครองส่วนท้องถิ่นนั้น จะต้องดำเนินการตามระเบียบกระทรวงมหาดไทย ว่าด้วยการจัดทำแผนพัฒนาขององค์กรปกครองส่วนท้องถิ่น พ.ศ. 2548 และที่แก้ไขเพิ่มเติมถึง (ฉบับที่ 3) พ.ศ. 2561 ทั้งนี้ แผนพัฒนาท้องถิ่นจะต้องสอดคล้องกับแผนพัฒนาจังหวัด ยุทธศาสตร์การพัฒนาขององค์กรปกครองส่วนท้องถิ่นในเขตจังหวัด แผนพัฒนาอำเภอ แผนพัฒนาตำบล แผนพัฒนาหมู่บ้านหรือแผนชุมชน อันมีลักษณะเป็นการกำหนดรายละเอียดแผนงาน ดังนั้น จึงต้องมีการกำหนดยุทธศาสตร์การพัฒนาขององค์กรปกครองส่วนท้องถิ่นในเขตจังหวัดขึ้น ตามกระบวนการพิจารณาจากประชาคมท้องถิ่นระดับจังหวัด ร่วมกับคณะกรรมการพัฒนาองค์การบริหารส่วนจังหวัด คณะกรรมการประสานแผนพัฒนาท้องถิ่นระดับจังหวัด ผู้แทนองค์กรปกครองส่วนท้องถิ่นในเขตจังหวัด ร่วมกันจัดทำ ทบทวน หรือเปลี่ยนแปลงยุทธศาสตร์การพัฒนาขององค์กรปกครองส่วนท้องถิ่นในเขตจังหวัด เพื่อให้การจัดทำแผนพัฒนาขององค์กรปกครองส่วนท้องถิ่นเกิดประสิทธิภาพ ประสิทธิผล โดยนำยุทธศาสตร์การพัฒนาขององค์กรปกครองส่วนท้องถิ่นในเขตจังหวัดไปใช้เป็นแนวทางในการจัดทำแผนพัฒนาท้องถิ่นของตนเองได้ต่อไป และเพื่อให้สามารถบูรณาการกับแผนพัฒนาจังหวัด แผนปฏิบัติราชการประจำปีของจังหวัดและตอบสนองความต้องการของประชาชนอันจะนำไปสู่การจัดทำงบประมาณ ที่มีประสิทธิภาพในท้องถิ่นได้อย่างแท้จริง เป็นเครื่องมือในการพัฒนาท้องถิ่นให้เข้มแข็ง เกิดประโยชน์สูงสุดต่อประชาชนในท้องถิ่น

ดังนั้น องค์กรปกครองส่วนท้องถิ่น จึงต้องกำหนดยุทธศาสตร์การพัฒนาขององค์กรปกครองส่วนท้องถิ่นให้สอดคล้องยุทธศาสตร์การพัฒนาขององค์กรปกครองส่วนท้องถิ่นในเขตจังหวัด เพื่อนำไปสู่การบูรณาการร่วมกัน ให้เกิดความสอดคล้องกับแผนพัฒนาจังหวัด สามารถเชื่อมโยงไปสู่แผนพัฒนากลุ่มจังหวัด แผนพัฒนาภาค แผนพัฒนาเศรษฐกิจและสังคมแห่งชาติ ฉบับที่ 12 แผนยุทธศาสตร์ชาติ 20 ปี ไทยแลนด์ 4.0 และในการจัดทำแผนพัฒนาท้องถิ่น (พ.ศ. 2561 – 2565) จะต้องมีการติดตามและติดตามและประเมินผลยุทธศาสตร์เพื่อความสอดคล้องแผนพัฒนาท้องถิ่นขององค์กรปกครองส่วนท้องถิ่น ตามระเบียบกระทรวงมหาดไทย ว่าด้วยการจัดทำแผนขององค์กรปกครองส่วนท้องถิ่น พ.ศ. 2548 และที่แก้ไขเพิ่มเติมถึง (ฉบับที่ 3) พ.ศ. 2561 โดยคณะกรรมการติดตามและประเมินผลแผนพัฒนาท้องถิ่น จะต้องดำเนินการให้คะแนนตามเกณฑ์ที่กำหนดไว้ ซึ่งเป็นส่วนหนึ่งของการติดตามและประเมินผลแผนพัฒนา โดยดำเนินการให้แล้วเสร็จภายในหกสิบวัน นับแต่วันที่ประกาศใช้ งบประมาณรายจ่าย รายละเอียดแนวทางการพิจารณาตามหนังสือกระทรวงมหาดไทยด่วนที่สุด ที่ มท 0810.3/ว 2931 ลงวันที่ 15 พฤษภาคม 2562 เรื่อง ชักซ้อมแนวทางการทบทวนแผนพัฒนาท้องถิ่น (พ.ศ. 2561 – 2565) ขององค์กรปกครองส่วนท้องถิ่น ดังนี้

แนวทางการพิจารณาการติดตามและประเมินผลยุทธศาสตร์แผนพัฒนาท้องถิ่น (พ.ศ. 2566-2570)

ลำดับ ที่	ประเด็นการพิจารณา	คะแนนเต็ม
1	ยุทธศาสตร์ชาติ 20 ปี (พ.ศ.2566-2570)	10
2	ประเด็นการพัฒนาเศรษฐกิจและสังคมแห่งชาติฉบับที่ 13 (พ.ศ.2566-2570)	10
3	ยุทธศาสตร์ภาคตะวันออกเฉียงเหนือ (พ.ศ.2566-2570)	10
4	ยุทธศาสตร์กลุ่มจังหวัดภาคตะวันออกเฉียงเหนือตอนล่าง 1	10
5	ยุทธศาสตร์จังหวัดนครราชสีมา ระยะ 5 ปี (พ.ศ.2566-2570)	10
6	ยุทธศาสตร์การพัฒนาของอปท. ในเขตจังหวัด(พ.ศ.2566-2570)	10
7	ไทยแลนด์ 4.0	10
8	ยุทธศาสตร์การพัฒนาขององค์กรปกครองส่วนท้องถิ่น	10
9	วิสัยทัศน์	5
10	แนวทางการพัฒนา	5
11	เป้าประสงค์	5
12	ตัวชี้วัด	5
13	ค่าเป้าหมาย	5
14	กลยุทธ์	5
คะแนนรวม		110

4.2 การติดตามประเมินผลโครงการ

ในการจัดทำแผนพัฒนาท้องถิ่น (พ.ศ. 2566 – 2570) ขององค์กรปกครองส่วนท้องถิ่น จะต้องมีการติดตามและประเมินผลโครงการขององค์กรปกครองส่วนท้องถิ่นเพื่อความสอดคล้องแผนพัฒนาท้องถิ่น ตามระเบียบกระทรวงมหาดไทย ว่าด้วยการจัดทำแผนขององค์กรปกครองส่วนท้องถิ่น พ.ศ.2548 และที่แก้ไขเพิ่มเติมถึง (ฉบับที่ 3) พ.ศ. 2561 โดยคณะกรรมการติดตามและประเมินผลแผนพัฒนาท้องถิ่นจะต้องดำเนินการให้คะแนนตามเกณฑ์ที่กำหนดไว้ ซึ่งเป็นส่วนหนึ่งของการติดตามและประเมินผลแผนพัฒนา โดยดำเนินการให้แล้วเสร็จภายในหกสิบวัน นับแต่วันที่ประกาศใช้งบประมาณรายจ่าย รายละเอียดแนวทางการพิจารณาตามหนังสือกระทรวงมหาดไทย ด่วนที่สุด ที่ มท 0810.3/ว 2531 ลงวันที่ 15 พฤษภาคม 2562 เรื่อง ชักซ้อมแนวทางการทบทวนแผนพัฒนาท้องถิ่น (พ.ศ. 2561 – 2565) ขององค์กรปกครองส่วนท้องถิ่น ดังนี้

แนวทางการพิจารณาการติดตามและประเมินผลโครงการในแผนพัฒนาท้องถิ่น (พ.ศ. 2566-2570)

ลำดับที่	ประเด็นการพิจารณา	คะแนนเต็ม
1	โครงการ ครุภัณฑ์ เพื่อบริการสาธารณะและกิจกรรมสาธารณะที่สามารถดำเนินการได้ตามอำนาจหน้าที่พระราชบัญญัติสภาตำบลและองค์การบริหารส่วนตำบล พ.ศ.2537 แก้ไขเพิ่มเติมถึงฉบับที่ 7 พ.ศ. 2562	10
2	โครงการฯ ที่สามารถดำเนินการได้ตามอำนาจหน้าที่พระราชบัญญัติกำหนดแผนและขั้นตอนการกระจายอำนาจให้แก่องค์กรปกครองส่วนท้องถิ่น พ.ศ. 2542	10
3	โครงการฯ ที่สามารถดำเนินการได้ตามอำนาจหน้าที่ประกาศคณะกรรมการกระจายอำนาจให้แก่องค์กรปกครองส่วนท้องถิ่น เรื่องการกระจายอำนาจให้แก่องค์กรปกครองส่วนท้องถิ่น พ.ศ. 2543 ลงวันที่ 2 ธันวาคม 2553	10
4	โครงการฯ ถูกบรรจุตรงแผนงานตามรูปแบบจำแนกประเภทรายรับ-จ่าย งบประมาณรายจ่ายประจำปีขององค์กรปกครองส่วนท้องถิ่น	10
5	โครงการฯ มีการประมาณการราคาถูกต้องตามหลักวิธีการงบประมาณ สอดคล้องตามเป้าหมายของโครงการหลักของราคากลางตามพระราชบัญญัติการจัดซื้อจัดจ้างและการบริหารพัสดุภาครัฐ พ.ศ. 2560	10
6	โครงการฯ มีการประมาณการราคาถูกต้องตามหลักวิธีการงบประมาณ การประมาณราคา สอดคล้องตามเป้าหมายของโครงการ ถูกต้องตามหลักวิชาการทางช่าง หลักของราคากลางตามพระราชบัญญัติการจัดซื้อจัดจ้างและการบริหารพัสดุภาครัฐ พ.ศ. 2560	10
7	โครงการฯ มีความโปร่งใสในการกำหนดราคากลางและตรวจสอบได้ในเชิงประจักษ์	10
8	โครงการเงินอุดหนุนเป็นไปตามระเบียบกระทรวงมหาดไทยว่าด้วยเงินอุดหนุนขององค์กรปกครองส่วนท้องถิ่น พ.ศ. 2559 และที่แก้ไขเพิ่มเติม (ฉบับที่ 2) พ.ศ. 2563	10
9	โครงการฯ ผ่านความเห็นชอบจากประชาคมท้องถิ่น	
10	โครงการฯ ผ่านคณะกรรมการสนับสนุนการจัดทำแผนพัฒนา คณะกรรมการพัฒนาสภาท้องถิ่น	10
คะแนนรวม		100

การติดตามและประเมินผลการดำเนินงาน

การวางแผนพัฒนาท้องถิ่น (พ.ศ. 2566 – 2570)										
ได้กำหนดโครงการที่จะดำเนินการตามแผนพัฒนาท้องถิ่น (พ.ศ. 2566 – 2570) ดังนี้										
ยุทธศาสตร์ ของ อปท.	2566		2567		2568		2569		2570	
	จำนวน	งบประมาณ	จำนวน	งบประมาณ	จำนวน	งบประมาณ	จำนวน	งบประมาณ	จำนวน	งบประมาณ
1. การพัฒนา โครงสร้างพื้นฐาน										
2. การพัฒนา เศรษฐกิจ										
3. การพัฒนา การพัฒนาคณะ สังคม										
4. การพัฒนา การเมืองและการ บริหาร										
5 การพัฒนา ทรัพยากรธรรมชาติ และสิ่งแวดล้อม										
รวม										

สรุปรายงานผลการดำเนินการ ประจำปีงบประมาณ พ.ศ.						
ลำดับ ที่	รายการ	โครงการ	งบประมาณ	โครงการที่สามารถดำเนินการได้ (..... โครงการ)		
				คิดเป็นร้อยละ ของแผนพัฒนา ท้องถิ่น	คิดเป็นร้อยละ ของแผนการ ดำเนินงาน	คิดเป็นร้อยละ ของข้อบัญญัติ+ เงินสะสม
๑	บรรจุในแผนพัฒนาท้องถิ่น					
๒	ตั้งในข้อบัญญัติงบประมาณ					
๓	จากเงินสะสม					
๔	จัดทำแผนการดำเนินงาน - ข้อบัญญัติ = + - เงินสะสม =					
๕	สามารถดำเนินการได้ - ข้อบัญญัติ = + - เงินสะสม =					

4.3 สรุปผลการพัฒนาท้องถิ่น

4.3.1 การวัดผลในเชิงปริมาณ (Quantity)

สรุปรายงานผลการดำเนินการ ประจำปีงบประมาณ พ.ศ. 2561						
ลำดับ ที่	รายการ	โครงการ	งบประมาณ	โครงการที่สามารถดำเนินการได้ (112 โครงการ)		
				คิดเป็นร้อยละ ของแผนพัฒนา ท้องถิ่น	คิดเป็นร้อยละ ของแผนการ ดำเนินงาน	คิดเป็นร้อยละ ของข้อบัญญัติ+ เงินสะสม
1	บรรจุในแผนพัฒนาท้องถิ่น (พ.ศ.2561-2565) - ปีงบประมาณ พ.ศ.2561	165	90,722,900	67.88	90.32	90.32
2	ตั้งในข้อบัญญัติงบประมาณ	114	37,509,120			
3	จากเงินสะสม	10	5,801,000			
4	จัดทำแผนการดำเนินงาน - ข้อบัญญัติ = 114 + - เงินสะสม = 10	124	43,210,012			
4	สามารถดำเนินการได้ - ข้อบัญญัติ = 104 + - เงินสะสม = 8	112	38,848,754.14			

สรุปรายงานผลการดำเนินการ ประจำปีงบประมาณ พ.ศ. 2562						
ลำดับ ที่	รายการ	โครงการ	งบประมาณ	โครงการที่สามารถดำเนินการได้ (130 โครงการ)		
				คิดเป็นร้อยละ ของแผนพัฒนา ท้องถิ่น	คิดเป็นร้อยละ ของแผนการ ดำเนินงาน	คิดเป็นร้อยละ ของข้อบัญญัติ+ เงินสะสม
1	บรรจุในแผนพัฒนาท้องถิ่น (พ.ศ.2561-2565) - ปีงบประมาณ พ.ศ.2562	220	114,258,896.12	72.73	81.25	81.25
2	ตั้งในข้อบัญญัติงบประมาณ	139	41,341,330			
3	จากเงินสะสม	21	9,736,000			
4	จัดทำแผนการดำเนินงาน - ข้อบัญญัติ = 139 + - เงินสะสม = 21	160	51,077,330			
4	สามารถดำเนินการได้ - ข้อบัญญัติ = 113 + - เงินสะสม = 17	130	49,557,868.03			

สรุปรายงานผลการดำเนินการ ประจำปีงบประมาณ พ.ศ. 2563						
ลำดับ ที่	รายการ	โครงการ	งบประมาณ	โครงการที่สามารถดำเนินการได้ (118 โครงการ)		
				คิดเป็นร้อยละ ของแผนพัฒนา ท้องถิ่น	คิดเป็นร้อยละ ของแผนการ ดำเนินงาน	คิดเป็นร้อยละ ของข้อบัญญัติ+ เงินสะสม
1	บรรจุในแผนพัฒนาท้องถิ่น (พ.ศ.2561-2565) - ปีงบประมาณ พ.ศ.2563	164	110,576,719.00	71.95	83.69	83.69
2	ตั้งในข้อบัญญัติงบประมาณ	109	42,619,936			
3	จากเงินสะสม	32	19,997,000			
4	จัดทำแผนการดำเนินงาน - ข้อบัญญัติ = 109 + - เงินสะสม = 32	141	62,616,936			
4	สามารถดำเนินการได้ - ข้อบัญญัติ = 90 + - เงินสะสม = 28	118	47,201,137.14			

สรุปรายงานผลการดำเนินการ ประจำปีงบประมาณ พ.ศ. 2564						
ระหว่างเดือนตุลาคม 2563 -31 สิงหาคม 2564						
ลำดับ ที่	รายการ	โครงการ	งบประมาณ	โครงการที่สามารถดำเนินการได้ (85 โครงการ)		
				คิดเป็นร้อยละ ของแผนพัฒนา ท้องถิ่น	คิดเป็นร้อยละ ของแผนการ ดำเนินงาน	คิดเป็นร้อยละ ของข้อบัญญัติ+ เงินสะสม
1	บรรจุในแผนพัฒนาท้องถิ่น (พ.ศ.2561-2565) - ปีงบประมาณ พ.ศ.2561	171	128,023,321	49.71	76.02	76.02
2	ตั้งในข้อบัญญัติงบประมาณ	107	44,247,020			
3	จากเงินสะสม	23	16,812,000			
4	จัดทำแผนการดำเนินงาน - ข้อบัญญัติ = 107 + - เงินสะสม = 23	130	61,059,020			
4	สามารถดำเนินการได้ - ข้อบัญญัติ = 68 + - เงินสะสม = 17	85	34,743,182.81			

4.3.2 การวัดผลในเชิงคุณภาพ (Quality)

การจัดผลเชิงคุณภาพ ใช้การสำรวจความพึงพอใจในการวัดผลเชิงคุณภาพโดยภาพรวม โดยได้มีการประเมินความพึงพอใจ ซึ่งการประเมินความพึงพอใจทำให้ทราบถึงผลเชิงคุณภาพในการดำเนินงานของเทศบาลในภาพรวม โดยเครื่องมือที่ใช้ในการประเมินความพึงพอใจ มีดังนี้

แบบที่ 3/3 แบบประเมินความพึงพอใจต่อผลการดำเนินงานขององค์กรปกครองส่วนท้องถิ่น

แบบที่ 3/4 แบบประเมินความพึงพอใจของผู้รับบริการในงานบริการขององค์กรปกครองส่วนท้องถิ่น (ให้หน่วยงานภายนอกดำเนินการ)

4.4 ข้อเสนอแนะในการจัดทำแผนพัฒนาท้องถิ่นในอนาคต

4.4.1 ผลกระทบนำไปสู่ออนาคต

1) ปัญหาสาธารณสุขต่างๆ ที่เกิดขึ้นในองค์กรปกครองส่วนท้องถิ่น อันได้แก่ ภัยแล้ง วาตะภัย น้ำท่วม อัคคีภัย ที่เกิดขึ้นและส่งผลกระทบต่อประชาชนในพื้นที่ เกิดความเสียหายทั้งชีวิตและทรัพย์สิน แนวทางการแก้ไข คือ พิจารณาวางแผนการดำเนินการป้องกัน ก่อนเกิดเหตุ ระหว่างเกิดเหตุ หลังเกิดเหตุ บรรจุแผนงาน โครงการ กิจกรรม การให้ความช่วยเหลือต่างๆ จัดตั้งศูนย์ช่วยเหลือประชาชนขององค์กรปกครองส่วนท้องถิ่น เพื่อสามารถดำเนินการได้ทันที

2) ปัญหาโรคระบาดที่เกิดจากคน เกิดจากสัตว์ ที่ส่งผลกระทบต่อชีวิตประชาชน และสัตว์ต่างๆ ในตำบล ซึ่งได้แก่ โรคไข้หวัดใหญ่ ไข้หวัดนก โรคมือ เท้า ปาก ที่เกิดขึ้นกับเด็กๆ โรคพิษสุนัขบ้า แนวทางการแก้ไข ปัญหา คือ ฝึกอบรม ประชาสัมพันธ์ รมรณรงค์ป้องกัน ลงพื้นที่ระงับการเกิดโรคระบาด การทำลาย การรักษา

3) ปัญหาประชาชนมีรายได้น้อย การศึกษาต่ำ ประชาชนในตำบลยังมีคนรายได้น้อย มีหนี้สินเยอะ ไม่เพียงพอในการดำรงชีวิต ค่าครองชีพสูง แนวทางการแก้ไขปัญหา ให้ความรู้เกี่ยวกับการประกอบอาชีพ สาธิตการประกอบอาชีพ ช่วยเหลือประชาชนซ่อมแซมบ้านคนจน ผู้มีรายได้น้อย ส่งเสริมด้านการศึกษาโดยการจัดบริการสาธารณูปโภค การศึกษา การจัดตั้งศูนย์พัฒนาเด็กเล็ก สนับสนุนกิจกรรมต่างๆ ให้กับเด็กนักเรียน จ้างเด็กนักเรียนในช่วงปิดภาคเรียนเพื่อมีรายได้

4) ปัญหายาเสพติดในตำบล ในพื้นที่ยังไม่พบว่ามีการค้ายาเสพติด และยังไม่พบรายงานว่ามีผู้ติดยาเสพติด แต่เพื่อเป็นการป้องกัน มีแนวทางการป้องกัน โดยการลงพื้นที่ค้นหา การรณรงค์ป้องกัน การให้ความรู้กับประชาชนได้ทราบถึงโทษของยาเสพติด

5) ปัญหาการสัญจรไปมาของประชาชนในตำบล เนื่องจาก ในตำบลด้านโครงสร้างพื้นฐาน เส้นทางคมนาคมบางหมู่บ้านยังเป็น ถนนดิน ถนนลูกรัง ช่วงฤดูฝนถนนลื่น เป็นหลุมเป็นบ่อ เกิดปัญหาในการสัญจรไปมาของประชาชน เสี่ยงต่อการเกิดอุบัติเหตุ การคมนาคมล่าช้า แนวทางการแก้ไข จัดทำแผนงาน โครงการก่อสร้างถนนในเส้นทางสำคัญ พิจารณาเสนอสนับสนุนจากหน่วยงานอื่น

4.4.2 ข้อสังเกต ข้อเสนอแนะ ผลจากการพัฒนา

1) ข้อสังเกต จากการสำรวจข้อมูล การลงพื้นที่ในตำบล จะเห็นว่าประชาชนยังมีปัญหาที่จะต้องดำเนินการแก้ไขอยู่มาก ดังนี้ ด้านการศึกษา สาธารณสุข ความมั่นคงปลอดภัยในชีวิตและทรัพย์สิน การศาสนา ศิลปวัฒนธรรม ประเพณี กีฬา สถานที่ผ่อนหย่อนใจ สวัสดิการสังคมการเกษตร เศรษฐกิจ อุตสาหกรรม การพัฒนาอาชีพ เส้นทางคมนาคมขนส่ง/ไฟฟ้า/น้ำประปา/แหล่งน้ำเพื่ออุปโภค-บริโภค ด้านทรัพยากรและสิ่งแวดล้อม ขยะมูลฝอยและสิ่งปฏิกูล จากปัญหาด้านต่างๆ ประชาชนไม่สามารถแก้ไขปัญหาเองได้จึงต้องเสนอให้องค์กรปกครองส่วน

ท้องถิ่นแก้ไข ทำให้มีการเสนอโครงการเข้ามาเป็นจำนวนมาก ซึ่งงบประมาณขององค์กรปกครองส่วนท้องถิ่นนั้นมีจำกัดไม่เพียงพอต่อการจัดการได้

2) ข้อเสนอแนะ จากข้อสังเกตดังกล่าว มีข้อเสนอแนะในการแก้ไขปัญหาต่างๆ ดังนี้ ปัญหาต่างๆ ที่ถูกเสนอมายังองค์กรปกครองส่วนท้องถิ่น นั้น ควรนำมาพิจารณาจัดลำดับความสำคัญโดยประชาคมท้องถิ่น ซึ่งมีหลายภาคส่วน ประกอบไปด้วย คณะกรรมการพัฒนาขององค์กรปกครองส่วนท้องถิ่น สมาชิกสภาท้องถิ่น ผู้นำหมู่บ้าน ตัวแทนส่วนราชการ รัฐวิสาหกิจ หน่วยงานที่เกี่ยวข้อง ประชาชนทั่วไป ร่วมกันพิจารณาจัดลำดับความสำคัญของโครงการ และพิจารณาบรรจุเข้าแผนพัฒนาท้องถิ่นต่อไป กรณีโครงการที่เกินศักยภาพที่ให้องค์กรปกครองส่วนท้องถิ่นเสนอขอรับการสนับสนุนจากหน่วยงานอื่น

3) ผลจากการพัฒนาจากการพัฒนาที่ผ่านมาพบว่าองค์กรปกครองส่วนท้องถิ่นได้แก้ไขปัญหาให้กับประชาชนได้ในหลายเรื่อง และครอบคลุมทุกด้าน มีผลการประเมินอยู่ในเกณฑ์ที่ดี ประชาชนมีความพึงพอใจ แต่ก็ยังมีปัญหาที่จะต้องแก้ไขต่อไป ไม่ว่าจะเป็นด้านสิ่งแวดล้อมที่ยังมีการเผาหญ้า ตอข้าวในช่วงเวลาเก็บเกี่ยว การเลี้ยงสัตว์ วัว ควาย หมู ที่ส่งกลิ่นเหม็นรำคาญ การพนันที่ยังมีในพื้นที่ เส้นทางคมนาคมยังไม่ครบ